

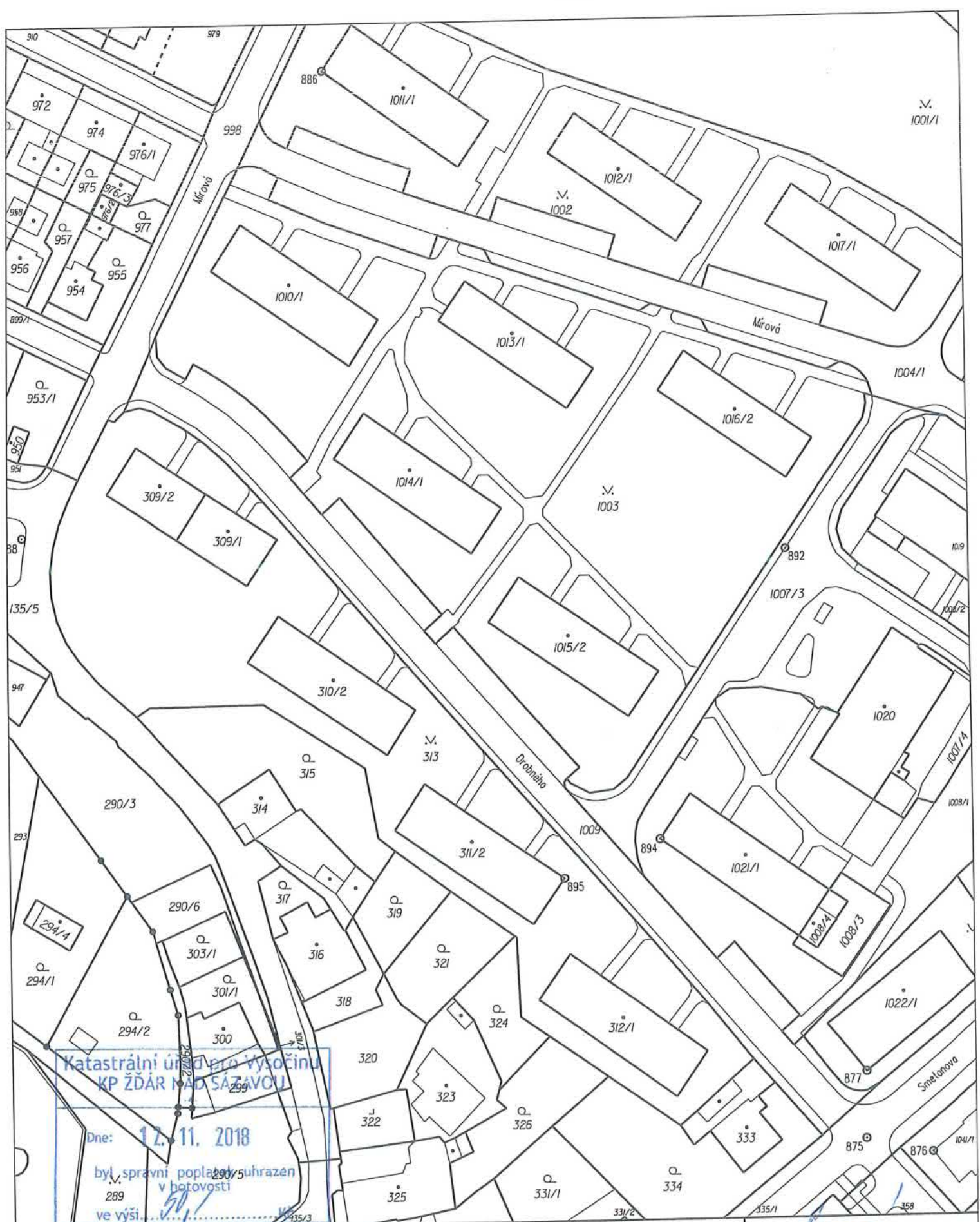
SEZNAM PŘÍLOH

VYJÁDŘENÍ DOSS A SPRÁVCŮ SÍTÍ

1. KOPIE KATASTRÁLNÍ MAPY
2. VÝPIS Z KATASTRU NEMOVITOSTI
3. INFORMACE O PARCELÁCH KN
4. VYJÁDŘENÍ - VODÁRENSKÁ AKCIOVÁ SPOLEČNOST, A.S., STUDENTSKÁ 1133, 591 21 ŽDÁR NAD SÁZAVOU
5. VYJÁDŘENÍ – ČESKÁ TELEKOMUNIKAČNÍ INFRASTRUKTURA, A.S., OLŠANSKÁ 2681/6, PRAHA 3, 130 00
6. VYJÁDŘENÍ – GRIDSERVICES, S.R.O., PLYNÁRENSKÁ 499/1, 602 00 BRNO
7. VYJÁDŘENÍ – E.ON SERVISNÍ, S.R.O., F.A. GERSTNERA 2151/6, 370 49 ČESKÉ BUDĚJOVICE
8. VYJÁDŘENÍ – PODA A.S., MASARYKOVA 8, POLIČKA, 572 01
9. VYJÁDŘENÍ – NOVOMĚSTSKÁ TEPLÁRENSKÁ A.S., HORNICKÁ 973, NOVÉ MĚSTO NA MORAVĚ, 592 31
10. VYJÁDŘENÍ – SATT A.S., OKRUŽNÍ 11, 591 01 ŽDÁR NAD SÁZAVOU
11. SDĚLENÍ – MĚSTSKÝ ÚŘAD NOVÉ MĚSTO NA MORAVĚ, ODBOR STAVEBNÍ A ŽIVOTNÍHO PROSTŘEDÍ, VRATISLAVOVO NÁM. Č.P. 103, 592 31 NOVÉ MĚSTO NA MORAVĚ
12. ZÁVAZNÉ STANOVISKO K NAKLÁDÁNÍ S ODPADY – MĚSTSKÝ ÚŘAD NOVÉ MĚSTO NA MORAVĚ, ODBOR STAVEBNÍ A ŽIVOTNÍHO PROSTŘEDÍ, VRATISLAVOVO NÁM. Č.P. 103, 592 31 NOVÉ MĚSTO NA MORAVĚ
13. ZÁVAZNÉ STANOVISKO ORGÁNU ÚZEMNÍHO PLÁNOVÁNÍ – MĚSTSKÝ ÚŘAD NOVÉ MĚSTO NA MORAVĚ, ODBOR STAVEBNÍ A ŽIVOTNÍHO PROSTŘEDÍ, VRATISLAVOVO NÁM. Č.P. 103, 592 31 NOVÉ MĚSTO NA MORAVĚ
14. VYJÁDŘENÍ – MĚSTSKÝ ÚŘAD NOVÉ MĚSTO NA MORAVĚ, ODBOR DOPRAVY A VNITŘNÍCH VĚCÍ, VRATISLAVOVO NÁM. Č.P. 103, 592 31 NOVÉ MĚSTO NA MORAVĚ
15. VYJÁDŘENÍ – MĚSTO NOVÉ MĚSTO NA MORAVĚ, MÍSTOSTAROSTA MĚSTA, VRATISLAVOVO NÁM. Č.P. 103, 592 31 NOVÉ MĚSTO NA MORAVĚ
16. STANOVISKO – KRAJSKÁ HYGIENICKÁ STANICE KRAJE VYSOČINA SE SÍDLEM V JIHLAVĚ, ÚZEMNÍ PRACOVISŤE ŽDÁR NAD SÁZAVOU, TYRŠOVA 3, 591 01 ŽDÁR NAD SÁZAVOU
17. STANOVISKO – HZS KRAJE VYSOČINA, ÚZEMNÍ ODBOR ŽDÁR NAD SÁZAVOU, JAMSKÁ 4, 591 01 ŽDÁR NAD SÁZAVOU
18. STANOVISKO – POVODÍ MORAVY, S.P., DŘEVÁŘSKÁ 11, 601 75 BRNO
19. ZÁVAZNÉ STANOVISKO – POLICIE ČESKÉ REPUBLIKY, KRAJSKÉ ŘEDITELSTVÍ POLICIE KRAJE VYSOČINA, ÚZEMNÍ ODBOR ŽDÁR NAD SÁZAVOU, DOPRAVNÍ INSPEKTORÁT, NÁM. REPUBLIKY 69, 591 20 ŽDÁR NAD SÁZAVOU

20. ZÁVAZNÉ STANOVISKO – MINISTERSTVO OBRANY ČR, SEKCE NAKLÁDÁNÍ
S MAJETKEM, ODBOR OCHRANY ÚZEMNÍCH ZÁJMŮ, ODDĚLENÍ OCHRANY ÚZEMNÍCH
ZÁJMŮ PARDUBICE, TEPLÉHO 1899, 530 02 PARDUBICE

21. ZÁPIS Z VÝBĚRU STAVENIŠTĚ



Katastrální úřad pro Vysočinu
KP ŽďAR NAD SÁZAVOU

Dne: 12. 11. 2018

byl správní poplatek uhrazen
v hotovosti
ve výši: 50,- Kč

Katastrální úřad pro Vysočinu, Katastrální pracoviště Žďár nad Sázavou	Okres Žďár nad Sázavou	Obec Nové Město na Moravě
Kat. území Nové Město na Moravě	Mapový list č. NOVÉ MĚSTO na Moravě 2-7/31	Měřítko 1:1000
KOPIE KATASTRÁLNÍ MAPY		
Stav k 26. 10. 2018, 10:50:38	Vyhotoval Švornová Iveta	Dne 26.10.2018 10:50:38

Podpis
Číslo
Razítko

gmm
PU-1788/2018

Katastrální úřad pro Vysočinu
Katastrální pracoviště Žďár nad Sázavou
2



VÝPIS Z KATASTRU NEMOVITOSTÍ

prokazující stav evidovaný k datu 26.10.2018 10:43:18

Obec: 596230 Nové Město na Moravě

ORres: CZ0635 Žďár nad Sázavou

Kat.území: 706418 Nové Město na Moravě

List vlastnictví: 1

V kat. území jsou pozemky vedeny v jedné číselné řadě

A Vlastník, jiný oprávněný	Identifikátor	Podíl
Vlastnické právo Město Nové Město na Moravě, Vratislavovo náměstí 103, 59231 Nové Město na Moravě	00294900	

ČÁSTEČNÝ VÝPIS

B Nemovitosti

Pozemky Parcela	Výměra[m2]	Druh pozemku	Způsob využití	Způsob ochrany
313	4157	ostatní plocha	zeleň	chráněná krajinná oblast - II.-IV.zóna
998	1535	ostatní plocha	ostatní komunikace	chráněná krajinná oblast - II.-IV.zóna
1003	7285	ostatní plocha	zeleň	chráněná krajinná oblast - II.-IV.zóna
1004/1	2843	ostatní plocha	ostatní komunikace	chráněná krajinná oblast - II.-IV.zóna
1007/3	1793	ostatní plocha	ostatní komunikace	chráněná krajinná oblast - II.-IV.zóna
1008/1	3909	ostatní plocha	zeleň	chráněná krajinná oblast - II.-IV.zóna
1009	2300	ostatní plocha	ostatní komunikace	chráněná krajinná oblast - II.-IV.zóna

B1 Věcná práva sloužící ve prospěch nemovitostí v části B - Bez zápisu

C Věcná práva zatěžující nemovitosti v části B včetně souvisejících údajů

Typ vztahu

o Věcné břemeno (podle listiny)

- právo umístit a provozovat na části pozemku (dle geom.plánu č.2021-N112/2006) zařízení distribuční soustavy vč. práva vstupu a vjezdu za účelem údržby, provozu a opravy.

Oprávnění pro

E.ON Distribuce, a.s., F. A. Gerstnera 2151/6, České
Budějovice 7, 37001 České Budějovice, RČ/IČO: 28085400

Povinnost k

Parcela: 1003, Parcela: 1009, Parcela: 998

Listina Smlouva o zřízení věcného břemene - úplatná ze dne 20.10.2006. Právní účinky
vkladu práva ke dni 07.11.2006.

V-2895/2006-714

Listina Výpis z obchodního rejstříku prokazující splnutí obchodních společností
vedeného Krajským soudem v Českých Budějovicích oddíl B, vložka 1772 ze dne
21.07.2008.

Z-5287/2008-714

Pořadí k datu podle právní úpravy účinné v době vzniku práva

o Věcné břemeno (podle listiny)

- služebnost inženýrské sítě na části pozemku (dle geom.plánu č.2864-692/2014)
spočívající v právu uložení, provozování, údržby a opravy podzemního vedení veřejné
komunikační sítě

Oprávnění pro

Česká telekomunikační infrastruktura a.s., Olšanská

Nemovitosti jsou v územním obvodu, ve kterém vykonává státní správu katastru nemovitostí ČR
Katastrální úřad pro Vysočinu, Katastrální pracoviště Žďár nad Sázavou, kód: 714.



VÝPIS Z KATASTRU NEMOVITOSTÍ

prokazující stav evidovaný k datu 26.10.2018 10:43:18

Okres: CZ0635 Žďár nad Sázavou

Obec: 596230 Nové Město na Moravě

Kat.území: 706418 Nové Město na Moravě

List vlastnictví: 1

V kat. území jsou pozemky vedeny v jedné číselné řadě

Typ vztahu

Oprávnění pro

2681/6, Žižkov, 13000 Praha 3, RČ/IČO: 04084063

Povinnost k

Parcela: 1003, Parcela: 1007/3, Parcela: 1008/1

Listina Smlouva o zřízení věcného břemene - úplatná č.0023/13RACOMNMnMOK ze dne 11.04.2016. Právní účinky zápisu ke dni 13.04.2016. Zápis proveden dne 04.05.2016.

V-1942/2016-714

Pořadí k 13.04.2016 09:43

o Věcné břemeno zřizování a provozování vedení

- na části pozemku (dle geom.plánu č.2958-21/2016) umístění a provozování kabelového vedení NN, pojistkové skříně

Oprávnění pro

E.ON Distribuce, a.s., F. A. Gerstnera 2151/6, České Budějovice 7, 37001 České Budějovice, RČ/IČO: 28085400

Povinnost k

Parcela: 1008/1

Listina Smlouva o zřízení věcného břemene - úplatná č.NM-014330037223/001 ze dne 27.05.2016. Právní účinky zápisu ke dni 13.07.2016. Zápis proveden dne 05.08.2016.

V-3772/2016-714

Pořadí k 13.07.2016 13:58

o Věcné břemeno (podle listiny)

- služebnost inženýrské sítě na části pozemku (dle geom.plánu č.3057-104/2017) spočívající ve zřízení, provozování, údržbě a opravách podzemního komunikačního vedení

Oprávnění pro

COMA s.r.o., Masarykova 8, Polička-Město, 57201 Polička, RČ/IČO: 47471557

Povinnost k

Parcela: 1003, Parcela: 1004/1, Parcela: 1007/3, Parcela: 1008/1, Parcela: 1009, Parcela: 313

Listina Smlouva o zřízení věcného břemene - úplatná ze dne 13.11.2017. Právní účinky zápisu ke dni 23.11.2017. Zápis proveden dne 22.12.2017.

V-6427/2017-714

Pořadí k 23.11.2017 09:46

D Poznámky a další obdobné údaje

Typ vztahu

o Změna výměr obnovou operátu

DKM rok 2008

Povinnost k

Parcela: 1007/3, Parcela: 1008/1, Parcela: 1009, Parcela: 998

o Změna číslování parcel

- geom.plánem č.2809-109/2014

Povinnost k

Parcela: 1004/1

Nemovitosti jsou v územním obvodu, ve kterém vykonává státní správu katastru nemovitostí ČR

Katastrální úřad pro Vysočinu, Katastrální pracoviště Žďár nad Sázavou, kód: 714.

strana 2



VÝPIS Z KATASTRU NEMOVITOSTÍ

prokazující stav evidovaný k datu 26.10.2018 10:43:18

Okres: CZ0635 Žďár nad Sázavou

Obec: 596230 Nové Město na Moravě

Kat.území: 706418 Nové Město na Moravě

List vlastnictví: 1

V kat. území jsou pozemky vedeny v jedné číselné řadě

Plomby a upozornění - Bez zápisu

E Nabývací tituly a jiné podklady zápisu

Listina

o Vznik práva ze zákona zákon č. 172/1991 Návrh na zápis některých nemovitých věcí z majetku ČR do vlastnictví obcí.

POLVZ:181/1993

Z-18000181/1993-747

Pro: Město Nové Město na Moravě, Vratislavovo náměstí 103, 59231
Nové Město na Moravě

RČ/IČO: 00294900

F Vztah bonitovaných půdně ekologických jednotek (BPEJ) k parcelám - Bez zápisu

Nemovitosti jsou v územním obvodu, ve kterém vykonává státní správu katastru nemovitostí ČR: Katastrální úřad pro Vysočinu, Katastrální pracoviště Žďár nad Sázavou, kód: 714.

Vyhotovil:

Vyhotoveno: 26.10.2018 10:43:19

Katastrální úřad pro Vysočinu, Katastrální pracoviště Žďár nad Sázavou

Švomová Iveta

Podpis, razítko:

Řízení PÚ: 17.11.2018



Katastrální úřad pro Vysočinu KP ŽDÁR NAD SÁZAVOU	
Dne: 12. 11. 2018	
byl správní poplatek uhrazen v hotovosti	
ve výši.....100.....Kč	

Informace o parcelách KN

Údaje katastru nemovitostí

Platnost k: 26.10.2018 10:47

s CZ0635 Žďár nad Sázavou
at.území 706418 Nové Město na Moravě

Obec 596230 Nové Město na Moravě

Parcela	135/5	K nemovitosti je zapsáno jiné věcné právo, poznámka nebo upozornění		
Výměra [m2]	1973	Výměra vypočtena Graficky nebo v digitalizované mapě		
Druh pozemku	ostatní plocha	Způsob využití ostatní komunikace		
Způsob ochrany	chráněná krajinná oblast - II.-IV.zóna			
Mapa	DKM - NOVÉ MĚSTO na Moravě, 2-7/31	Řízení	V-4118/2018-714	
LV	Vlastník, jiný oprávněný	Char.	Spoluvl.podíl	Typ práv.vztahu
1	Město Nové Město na Moravě, Vratislavovo náměstí 103, 59231 Nové Město na Moravě			Vlastnické právo

Parcela	309/1	Výměra vypočtena Ze souřadnic v S-JTSK		
Výměra [m2]	199			
Druh pozemku	zastavěná plocha a nádvoří			
Způsob ochrany	chráněná krajinná oblast - II.-IV.zóna			
Mapa	DKM - NOVÉ MĚSTO na Moravě, 2-7/31	Řízení	Z-3769/2008-714	
Na pozemku stojí stavba Nové Město na Moravě, č.p. 1298, 1299, byt.dům				
LV	Vlastník, jiný oprávněný	Char.	Spoluvl.podíl	Typ práv.vztahu
2679	Atanasiadis Vasilis a Atanasiadis Boguslawa, Drobného 1299, 59231 Nové Město na Moravě		515/9371	Vlastnické právo
	Baranyková Jana, Drobného 1298, 59231 Nové Město na Moravě		353/9371	Vlastnické právo
	Biřtner Milan MVDr., Sportovní 545, 59231 Nové Město na Moravě		523/9371	Vlastnické právo
	Dlouhý Miroslav, Bezručova 133/87, Žďár nad Sázavou 2, 59102 Žďár nad Sázavou		509/9371	Vlastnické právo
	Gutwald Luboš Ing. a Gutwaldová Marie, Drobného 1298, 59231 Nové Město na Moravě		523/9371	Vlastnické právo
	Kubíková Jana, Drobného 1299, 59231 Nové Město na Moravě		523/9371	Vlastnické právo
	Mošner Ladislav a Mošnerová Eva, Drobného 1298, 59231 Nové Město na Moravě		524/9371	Vlastnické právo
	Němcová Věra MUDr., Studnice 2, 59231 Nové Město na Moravě		524/9371	Vlastnické právo
	Osička František a Osičková Eliška, Drobného 1299, 59231 Nové Město na Moravě		523/9371	Vlastnické právo
	Podhajský Michal, Brněnská 293, 59231 Nové Město na Moravě		524/9371	Vlastnické právo
	Psočná Anežka, Drobného 1298, 59231 Nové Město na Moravě		515/9371	Vlastnické právo
	Staněk Jakub, Drobného 1298, 59231 Nové Město na Moravě		680/9371	Vlastnické právo
	Szymalová Miroslava, Drobného 1298, 59231 Nové Město na Moravě		515/9371	Vlastnické právo
	Tegzová Jana, Drobného 1299, 59231 Nové Město na Moravě		524/9371	Vlastnické právo
	Tulisová Jana, Drobného 1298, 59231 Nové Město na Moravě		524/9371	Vlastnické právo
	Vágner Miloslav a Vágnerová Hana, Drobného 1299, 59231 Nové Město na Moravě		525/9371	Vlastnické právo
	Zelenková Iva, Pod strání 2164/27, Strašnice, 10000 Praha 10		523/9371	Vlastnické právo
	Zídek Petr Ing. a Zídková Eva, Drobného 1299, 59231 Nové Město na Moravě		524/9371	Vlastnické právo

Informace o parcelách KN

Údaje katastru nemovitostí

Platnost k: 26.10.2018 10:47

Okres CZ0635 Žďár nad Sázavou
Kat.území 706418 Nové Město na Moravě

Obec 596230 Nové Město na Moravě

Parcela 309/2 K nemovitosti je zapsáno jiné věcné právo, poznámka nebo upozornění
Výměra [m2] 199 Výměra vypočtena Ze souřadnic v S-JTSK
Druh pozemku zastavěná plocha a nádvoří
Způsob ochrany chráněná krajinná oblast - II.-IV.zóna
Mapa DKM - NOVÉ MĚSTO na Moravě, 2-7/31 Řízení Z-3769/2008-714
Na pozemku stojí stavba Nové Město na Moravě, č.p. 1298, 1299, byt.dům

LV	Vlastník, jiný oprávněný	Char.	Spoluvl.podíl	Typ práv.vztahu
2679	Atanasiadis Vasilis a Atanasiadis Boguslawa, Drobného 1299, 59231 Nové Město na Moravě		515/9371	Vlastnické právo
	Baranyková Jana, Drobného 1298, 59231 Nové Město na Moravě		353/9371	Vlastnické právo
	Bittner Milan MVDr., Sportovní 545, 59231 Nové Město na Moravě		523/9371	Vlastnické právo
	Dlouhý Miroslav, Bezručova 133/87, Žďár nad Sázavou 2, 59102 Žďár nad Sázavou		509/9371	Vlastnické právo
	Gutwald Luboš Ing. a Gutwaldová Marie, Drobného 1298, 59231 Nové Město na Moravě		523/9371	Vlastnické právo
	Kubíková Jana, Drobného 1299, 59231 Nové Město na Moravě		523/9371	Vlastnické právo
	Mošner Ladislav a Mošnerová Eva, Drobného 1298, 59231 Nové Město na Moravě		524/9371	Vlastnické právo
	Němcová Věra MUDr., Studnice 2, 59231 Nové Město na Moravě		524/9371	Vlastnické právo
	Osíčka František a Osíčková Eliška, Drobného 1299, 59231 Nové Město na Moravě		523/9371	Vlastnické právo
	Podhajský Michal, Brněnská 293, 59231 Nové Město na Moravě		524/9371	Vlastnické právo
	Psočná Anežka, Drobného 1298, 59231 Nové Město na Moravě		515/9371	Vlastnické právo
	Štaněk Jakub, Drobného 1298, 59231 Nové Město na Moravě		680/9371	Vlastnické právo
	Szymalová Miroslava, Drobného 1298, 59231 Nové Město na Moravě		515/9371	Vlastnické právo
	Tegzová Jana, Drobného 1299, 59231 Nové Město na Moravě		524/9371	Vlastnické právo
	Tulisová Jana, Drobného 1298, 59231 Nové Město na Moravě		524/9371	Vlastnické právo
	Vágner Miloslav a Vágnerová Hana, Drobného 1299, 59231 Nové Město na Moravě		525/9371	Vlastnické právo
	Zelenková Iva, Pod strání 2164/27, Strašnice, 10000 Praha 10		523/9371	Vlastnické právo
	Zídek Petr Ing. a Zídková Eva, Drobného 1299, 59231 Nové Město na Moravě		524/9371	Vlastnické právo

Parcela 310/2
Výměra [m2] 393 Výměra vypočtena Ze souřadnic v S-JTSK
Druh pozemku zastavěná plocha a nádvoří
Způsob ochrany chráněná krajinná oblast - II.-IV.zóna
Mapa DKM - NOVÉ MĚSTO na Moravě, 2-7/31 Řízení Z-2118/2015-714
Na pozemku stojí stavba Nové Město na Moravě, č.p. 1302, 1303, byt.dům

LV	Vlastník, jiný oprávněný	Char.	Spoluvl.podíl	Typ práv.vztahu
2675	Bartál František a Bartálová Ladislava, Drobného 1302, 59231 Nové Město na Moravě, Lesoňovice 25, 59301 Bystřice nad Pernštejnem		525/12231	Vlastnické právo
	Dostálová Ilona, Drobného 1303, 59231 Nové Město na Moravě		1432/12231	Vlastnické právo

Informace o parcelách KN

Údaje katastru nemovitostí

Platnost k: 26.10.2018 10:47

Okres CZ0635 Žďár nad Sázavou
Kat.území 706418 Nové Město na Moravě

Obec 596230 Nové Město na Moravě

Parcela 310/2

LV	Vlastník, jiný oprávněný	Char.	Spoluvl.podíl	Typ práv.vztahu
	Havlík Karel a Havlíková Jana JUDr., Mrštíkova 1042, 59231 Nové Město na Moravě		524/12231	Vlastnické právo
	Holý Stanislav, Drobného 1302, 59231 Nové Město na Moravě		524/12231	Vlastnické právo
	Hořínková Eva PaedDr., Drobného 1303, 59231 Nové Město na Moravě		499/12231	Vlastnické právo
	Hrdý Tomáš, Drobného 1303, 59231 Nové Město na Moravě		524/12231	Vlastnické právo
	Jurman Josef, Malá 173, 59231 Nové Město na Moravě		262/12231	Vlastnické právo
	Jurmanová Milena, Drobného 1303, 59231 Nové Město na Moravě		262/12231	Vlastnické právo
	Koutný Milan a Koutná Ludmila, Drobného 1302, 59231 Nové Město na Moravě		525/12231	Vlastnické právo
	Mičík Ondřej, Drobného 1302, 59231 Nové Město na Moravě		524/12231	Vlastnické právo
	Němeček František a Němečková Iva, Drobného 1303, 59231 Nové Město na Moravě		525/12231	Vlastnické právo
	Pališková Marie, Drobného 1302, 59231 Nové Město na Moravě		175/4077	Vlastnické právo
	Pěček Rostislav a Pěčková Květa, Drobného 1303, 59231 Nové Město na Moravě		172/4077	Vlastnické právo
	Potměšil Leoš, Drobného 1303, 59231 Nové Město na Moravě		172/4077	Vlastnické právo
	Pulgrt Bohuslav, Drobného 1303, 59231 Nové Město na Moravě		525/12231	Vlastnické právo
	Sklenář Petr, Drobného 1302, 59231 Nové Město na Moravě		172/4077	Vlastnické právo
	Slezáková Jana, Drobného 1302, 59231 Nové Město na Moravě		172/4077	Vlastnické právo
	Slonková Libuše Mgr., Drobného 1303, 59231 Nové Město na Moravě		525/12231	Vlastnické právo
	Svobodová Anna, Drobného 1302, 59231 Nové Město na Moravě		172/4077	Vlastnické právo
	Šincl Jan, Luční 465, 59231 Nové Město na Moravě		172/4077	Vlastnické právo
	Štěpán Petr a Štěpánová Markéta, Drobného 1302, 59231 Nové Město na Moravě		478/4077	Vlastnické právo

Parcela 311/2

Výměra [m2] 399

Výměra vypočtena Ze souřadnic v S-JTSK

Druh pozemku zastavěná plocha a nádvoří

Způsob ochrany chráněná krajinná oblast - II.-IV.zóna

Mapa DKM - NOVÉ MĚSTO na Moravě, 2-7/31

Řízení Z-2264/2015-714

Na pozemku stojí stavba Nové Město na Moravě, č.p. 1306, 1307, byt.dům

LV	Vlastník, jiný oprávněný	Char.	Spoluvl.podíl	Typ práv.vztahu
3892	Filip Miroslav, Drobného 301, 59231 Nové Město na Moravě		563/20000	Vlastnické právo
	Filip Petr, Drobného 301, 59231 Nové Město na Moravě		563/20000	Vlastnické právo
	Henych Petr, Drobného 1306, 59231 Nové Město na Moravě		137/2500	Vlastnické právo
	Hovorka Jiří, Drobného 1306, 59231 Nové Město na Moravě		549/10000	Vlastnické právo
	Hrušková Lucie Ing., Drobného 1306, 59231 Nové Město na Moravě		111/2000	Vlastnické právo
	Košíková Aneta, Drobného 1307, 59231 Nové Město na Moravě		557/10000	Vlastnické právo
	Kyselá Pavla, Drobného 1307, 59231 Nové Město na Moravě		551/10000	Vlastnické právo

Vyhotovil: KATASTR\SVOMOVAI

Katastrální úřad pro Vysočinu, Katastrální pracoviště
Žďár nad Sázavou
strana 3/10

26.10.2018 10:47

Informace o parcelách KN

Údaje katastru nemovitostí

Platnost k: 26.10.2018 10:47

Okres CZ0635 Žďár nad Sázavou

Obec 596230 Nové Město na Moravě

Kat.území 706418 Nové Město na Moravě

Parcela 311/2

LV	Vlastník, jiný oprávněný	Char.	Spoluvl.podíl	Typ práv.vztahu
	Lukeš Stanislav a Lukešová Marie, Drobného 1307, 59231 Nové Město na Moravě		277/5000	Vlastnické právo
	Miko Michal, Drobného 1307, 59231 Nové Město na Moravě		139/2500	Vlastnické právo
	Navrátil Zdeněk a Navrátilová Ludmila, Drobného 1307, 59231 Nové Město na Moravě		563/10000	Vlastnické právo
	Petr Radovan Ing., Brněnská 145, 59231 Nové Město na Moravě		111/2000	Vlastnické právo
	Remeňová Kristýna, Drobného 1306, 59231 Nové Město na Moravě		69/1250	Vlastnické právo
	Scherrer Lambert, č.p. 79, 67151 Vranovská Ves		551/20000	Vlastnické právo
	Scherrerová Lada Ing., Hlinné 15, 59231 Nové Město na Moravě		551/20000	Vlastnické právo
	Sláma Tomáš Dis., Jiříkovice 13, 59231 Nové Město na Moravě		281/5000	Vlastnické právo
	Slámová Ilona, Rovné 69, 59301 Bystřice nad Pernštejnem		559/10000	Vlastnické právo
	Snášel Jiří, č.p. 166, 59231 Nová Ves u Nového Města na Moravě		279/5000	Vlastnické právo
	Sommer Vladimír Ing., Barákova 29/3, Žďár nad Sázavou 1, 59101 Žďár nad Sázavou		279/5000	Vlastnické právo
	Svoboda Libor a Svobodová Věra, Drobného 1307, 59231 Nové Město na Moravě		111/2000	Vlastnické právo
	Vopršal Rudolf a Vopršalová Květoslava, Petrovice 65, 59231 Nové Město na Moravě, Drobného 1306, 59231 Nové Město na Moravě		277/5000	Vlastnické právo

Parcela 312/1

Výměra [m2] 397

Výměra vypočtena Ze souřadnic v S-JTSK

Druh pozemku zastavěná plocha a nádvoří

Způsob ochrany chráněná krajinná oblast - II.-IV.zóna

Mapa DKM - NOVÉ MĚSTO na Moravě, 2-7/31

Řízení Z-2232/2015-714

Na pozemku stojí stavba Nové Město na Moravě, č.p. 1310, 1311, byt.dům

LV	Vlastník, jiný oprávněný	Char.	Spoluvl.podíl	Typ práv.vztahu
3887	Burešová Lydie, č.p. 18, 59203 Daňkovice		277/5000	Vlastnické právo
	Daněk Milan, Drobného 1311, 59231 Nové Město na Moravě		69/1250	Vlastnické právo
	Fogaš Dušan a Fogašová Věra, Drobného 1310, 59231 Nové Město na Moravě		563/10000	Vlastnické právo
	Hladík Roman, Drobného 1310, 59231 Nové Město na Moravě		141/2500	Vlastnické právo
	Holečková Milada, č.p. 117, 59233 Řečice		7/125	Vlastnické právo
	Horváth Jan a Horváthová Růžena, Drobného 1311, 59231 Nové Město na Moravě		557/10000	Vlastnické právo
	Klapáčová Eva, Drobného 1311, 59231 Nové Město na Moravě		557/10000	Vlastnické právo
	Klimešová Libuše, Drobného 1311, 59231 Nové Město na Moravě		559/10000	Vlastnické právo
	Kubálek Ivo, Na Bradle 966, 58291 Světlá nad Sázavou		541/20000	Vlastnické právo
	Kubálek Pavel, Purkyňova 476/17, Žďár nad Sázavou 2, 59102 Žďár nad Sázavou		541/20000	Vlastnické právo
	LeaseBack a.s., Příkop 838/6, Zábrdovice, 60200 Brno		547/10000	Vlastnické právo
	Matoušková Andrea, Drobného 1310, 59231 Nové Město na Moravě		553/10000	Vlastnické právo

Informace o parcelách KN

Údaje katastru nemovitostí

Platnost k: 26.10.2018 10:47

Okres CZ0635 Žďár nad Sázavou
Kat.území 706418 Nové Město na Moravě

Obec 596230 Nové Město na Moravě

Parcela 312/1

LV	Vlastník, jiný oprávněný	Char.	Spoluvl.podíl	Typ práv.vztahu
	Miholová Pavlína, Německého 630, 59231 Nové Město na Moravě		549/10000	Vlastnické právo
	Petrásek Martin, Schnirchova 186/25, Holešovice, 17000 Praha 7		281/5000	Vlastnické právo
	Polášek Josef a Polášková Anna, Drobného 1310, 59231 Nové Město na Moravě		557/10000	Vlastnické právo
	Pustina Jiří a Pustinová Ladislava, Drobného 1311, 59231 Nové Město na Moravě		139/2500	Vlastnické právo
	Staňková Kamila, Drobného 1311, 59231 Nové Město na Moravě		11/200	Vlastnické právo
	Studený Karel a Studená Libuše, Drobného 1310, 59231 Nové Město na Moravě		553/10000	Vlastnické právo
	Šebek Zbyněk, Drobného 1310, 59231 Nové Město na Moravě		283/5000	Vlastnické právo

Parcela 899/1
Výměra [m2] 2418
Druh pozemku ostatní plocha
Způsob ochrany chráněná krajinná oblast - II.-IV.zóna
Mapa DKM - NOVÉ MĚSTO na Moravě, 2-7/31
K nemovitosti je zapsáno jiné věcné právo, poznámka nebo upozornění
Výměra vypočtena Ze souřadnic v S-JTSK
Způsob využití ostatní komunikace
Řízení Z-3769/2008-714

LV	Vlastník, jiný oprávněný	Char.	Spoluvl.podíl	Typ práv.vztahu
1	Město Nové Město na Moravě, Vratislavovo náměstí 103, 59231 Nové Město na Moravě			Vlastnické právo

Parcela 950

Výměra [m2] 24
Druh pozemku zastavěná plocha a nádvoří
Způsob ochrany chráněná krajinná oblast - II.-IV.zóna
Mapa DKM - NOVÉ MĚSTO na Moravě, 2-7/31
Výměra vypočtena Ze souřadnic v S-JTSK
Řízení Z-532/2014-714
Součástí je stavba Nové Město na Moravě, č.e. 928, garáž

LV	Vlastník, jiný oprávněný	Char.	Spoluvl.podíl	Typ práv.vztahu
2293	RACOM s.r.o., Mírová 1283, 59231 Nové Město na Moravě			Vlastnické právo

Parcela 951

Výměra [m2] 64
Druh pozemku zahrada
Způsob ochrany chráněná krajinná oblast - II.-IV.zóna, zemědělský půdní fond
Mapa DKM - NOVÉ MĚSTO na Moravě, 2-7/31
Výměra vypočtena Ze souřadnic v S-JTSK
Řízení V-2914/2012-714

Kód BPEJ Výměra
83421 64

LV	Vlastník, jiný oprávněný	Char.	Spoluvl.podíl	Typ práv.vztahu
2293	RACOM s.r.o., Mírová 1283, 59231 Nové Město na Moravě			Vlastnické právo

Parcela 953/1

Výměra [m2] 345
Druh pozemku zahrada
Způsob ochrany chráněná krajinná oblast - II.-IV.zóna, zemědělský půdní fond
Mapa DKM - NOVÉ MĚSTO na Moravě, 2-7/31
K nemovitosti je zapsáno jiné věcné právo, poznámka nebo upozornění
Výměra vypočtena Ze souřadnic v S-JTSK
Řízení Z-394/2015-714

Vyhotovil: KATASTR\SVOMOVAI

Katastrální úřad pro Vysočinu, Katastrální pracoviště
Žďár nad Sázavou
strana 5/10

26.10.2018 10:47

Informace o parcelách KN

Údaje katastru nemovitostí

Platnost k: 26.10.2018 10:47

Okres CZ0635 Žďár nad Sázavou

Obec 596230 Nové Město na Moravě

Kat.území 706418 Nové Město na Moravě

Parcela 953/1

Kód BPEJ Výměra
83421 315
86701 30

LV Vlastník, jiný oprávněný Char. Spoluhl.podíl Typ práv.vztahu
2293 RACOM s.r.o., Mírová 1283, 59231 Nové Město na Moravě Vlastnické právo

Parcela 954

K nemovitosti je zapsáno jiné věcné právo, poznámka nebo upozornění

Výměra [m2] 133

Výměra vypočtena Ze souřadnic v S-JTSK

Druh pozemku zastavěná plocha a nádvoří

Způsob ochrany chráněná krajinná oblast - II.-IV.zóna

Mapa DKM - NOVÉ MĚSTO na Moravě, 2-7/31

Řízení Z-532/2014-714

Součástí je stavba Nové Město na Moravě, č.p. 536, rod.dům

LV Vlastník, jiný oprávněný Char. Spoluhl.podíl Typ práv.vztahu
1053 Oravec Miroslav, Výhledy 536, 59231 Nové Město na Moravě Vlastnické právo

Parcela 955

K nemovitosti je zapsáno jiné věcné právo, poznámka nebo upozornění

Výměra [m2] 201

Výměra vypočtena Ze souřadnic v S-JTSK

Druh pozemku zahrada

Způsob ochrany chráněná krajinná oblast - II.-IV.zóna, zemědělský půdní fond

Mapa DKM - NOVÉ MĚSTO na Moravě, 2-7/31

Řízení Z-3769/2008-714

Kód BPEJ Výměra
83421 26
86701 175

LV Vlastník, jiný oprávněný Char. Spoluhl.podíl Typ práv.vztahu
1053 Oravec Miroslav, Výhledy 536, 59231 Nové Město na Moravě Vlastnické právo

Parcela 976/1

K nemovitosti je zapsáno jiné věcné právo, poznámka nebo upozornění

Výměra [m2] 216

Výměra vypočtena Ze souřadnic v S-JTSK

Druh pozemku zastavěná plocha a nádvoří

Způsob ochrany chráněná krajinná oblast - II.-IV.zóna

Mapa DKM - NOVÉ MĚSTO na Moravě, 2-7/31

Řízení Z-532/2014-714

Součástí je stavba Nové Město na Moravě, č.p. 535, rod.dům

LV Vlastník, jiný oprávněný Char. Spoluhl.podíl Typ práv.vztahu
302 Šimek Jaroslav, Mírová 535, 59231 Nové Město na Moravě Vlastnické právo

Parcela 976/3

K nemovitosti je zapsáno jiné věcné právo, poznámka nebo upozornění

Výměra [m2] 30

Výměra vypočtena Ze souřadnic v S-JTSK

Druh pozemku zastavěná plocha a nádvoří

Způsob ochrany chráněná krajinná oblast - II.-IV.zóna

Mapa DKM - NOVÉ MĚSTO na Moravě, 2-7/31

Řízení Z-532/2014-714

Součástí je stavba bez čp/če, garáž

LV Vlastník, jiný oprávněný Char. Spoluhl.podíl Typ práv.vztahu
302 Šimek Jaroslav, Mírová 535, 59231 Nové Město na Moravě Vlastnické právo

Informace o parcelách KN

Údaje katastru nemovitostí

Platnost k: 26.10.2018 10:47

Okres CZ0635 Žďár nad Sázavou
Kat.území 706418 Nové Město na Moravě

Obec 596230 Nové Město na Moravě

Parcela 977

Výměra [m2] 70

Druh pozemku zahrada

Způsob ochrany chráněná krajinná oblast - II.-IV.zóna, zemědělský půdní fond

Mapa DKM - NOVÉ MĚSTO na Moravě, 2-7/31

Řízení Z-3769/2008-714

Kód BPEJ Výměra
86701 70

LV Vlastník, jiný oprávněný

302 Šimek Jaroslav, Mírová 535, 59231 Nové Město na Moravě

K nemovitosti je zapsáno jiné věcné právo, poznámka nebo upozornění

Výměra vypočtena Ze souřadnic v S-JTSK

Char. Spoluhl.podíl Typ práv.vztahu
Vlastnické právo

Parcela 1004/1

Výměra [m2] 2843

Druh pozemku ostatní plocha

Způsob ochrany chráněná krajinná oblast - II.-IV.zóna

Mapa DKM - NOVÉ MĚSTO na Moravě, 2-7/32

Řízení Z-2478/2015-714

LV Vlastník, jiný oprávněný

1 Město Nové Město na Moravě, Vratislavovo náměstí 103,
59231 Nové Město na Moravě

K nemovitosti je zapsáno jiné věcné právo, poznámka nebo upozornění

Výměra vypočtena Ze souřadnic v S-JTSK

Způsob využití ostatní komunikace

Char. Spoluhl.podíl Typ práv.vztahu
Vlastnické právo

Parcela 1010/1

Výměra [m2] 395

Druh pozemku zastavěná plocha a nádvoří

Způsob ochrany chráněná krajinná oblast - II.-IV.zóna

Mapa DKM - NOVÉ MĚSTO na Moravě, 2-7/31

Řízení Z-2233/2015-714

Na pozemku stojí stavba Nové Město na Moravě, č.p. 1294, 1295, byt.dům

LV Vlastník, jiný oprávněný

3883 Augustin Václav a Augustinová Martina, Mírová 1295, 59231
Nové Město na Moravě

Bartík Horymír a Bartíková Helena, Mírová 1295, 59231 Nové
Město na Moravě, č.p. 30, 67523 Kojetice

Bartoš Lukáš, Mírová 1295, 59231 Nové Město na Moravě

Buchta Jiří, Mírová 1294, 59231 Nové Město na Moravě

Eeckels Harald Michel H a Eeckels Kristýna, Avenue des
Chenes 8, 7090 Braine le Comte, Belgické království,
Hornická 980, 59231 Nové Město na Moravě

Hnízdil Pavel Mgr. a Hnízdilová Jaroslava Mgr., Mírová 1295,
59231 Nové Město na Moravě

Horký Radek, Tyršova 851, 59231 Nové Město na Moravě

Iwachov Jiří a Iwachovová Věra, Mírová 1295, 59231 Nové
Město na Moravě

Kolman Karel a Kolmanová Růžena, Mírová 1295, 59231
Nové Město na Moravě

Malý Miroslav Mgr., Dolní 1728/29, Žďár nad Sázavou 1,
59101 Žďár nad Sázavou

Matuška Martin a Matušková Iva, Mírová 1294, 59231 Nové
Město na Moravě

Město Nové Město na Moravě, Vratislavovo náměstí 103,
59231 Nové Město na Moravě

Růžička Rostislav, Mírová 1294, 59231 Nové Město na
Moravě

Skalníková Eva, Mírová 1294, 59231 Nové Město na Moravě

K nemovitosti je zapsáno jiné věcné právo, poznámka nebo upozornění

Výměra vypočtena Ze souřadnic v S-JTSK

Char. Spoluhl.podíl Typ práv.vztahu
Vlastnické právo

113/2000 Vlastnické právo

69/1250 Vlastnické právo

281/5000 Vlastnické právo

549/10000 Vlastnické právo

557/10000 Vlastnické právo

69/1250 Vlastnické právo

281/5000 Vlastnické právo

557/10000 Vlastnické právo

69/1250 Vlastnické právo

559/10000 Vlastnické právo

543/10000 Vlastnické právo

287/5000 Vlastnické právo

553/10000 Vlastnické právo

559/10000 Vlastnické právo

Informace o parcelách KN

Údaje katastru nemovitostí

Platnost k: 26.10.2018 10:47

Okres CZ0635 Žďár nad Sázavou

Obec 596230 Nové Město na Moravě

Kat.území 706418 Nové Město na Moravě

Parcela 1010/1

LV	Vlastník, jiný oprávněný	Char.	Spoluvl.podíl	Typ práv.vztahu
	Šimková Kamila, Mírová 1295, 59231 Nové Město na Moravě		137/2500	Vlastnické právo
	Šlechtová Hana, Mírová 1294, 59231 Nové Město na Moravě		537/10000	Vlastnické právo
	Vaničková Aneta, Mírová 1294, 59231 Nové Město na Moravě		281/10000	Vlastnické právo
	Vaničková Michaela, Mírová 1294, 59231 Nové Město na Moravě		281/10000	Vlastnické právo
	Vašek Petr a Vašková Jana, Mírová 1295, 59231 Nové Město na Moravě		557/10000	Vlastnické právo

Parcela 1014/1

Výměra [m2] 396

Výměra vypočtena Ze souřadnic v S-JTSK

Druh pozemku zastavěná plocha a nádvoří

Způsob ochrany chráněná krajinná oblast - II.-IV.zóna

Mapa DKM - NOVÉ MĚSTO na Moravě, 2-7/31

Řízení Z-2144/2015-714

Na pozemku stojí stavba Nové Město na Moravě, č.p. 1300, 1301, byt.dům

LV	Vlastník, jiný oprávněný	Char.	Spoluvl.podíl	Typ práv.vztahu
2677	Cícha Jan, Drobného 1300, 59231 Nové Město na Moravě		523/18716	Vlastnické právo
	Cícha Jan, Polní 1471, 59231 Nové Město na Moravě		523/18716	Vlastnické právo
	Coufalová Drahomíra, Drobného 1300, 59231 Nové Město na Moravě		260/4679	Vlastnické právo
	Horký Radek, Tyršova 851, 59231 Nové Město na Moravě		259/4679	Vlastnické právo
	Lorenc Jaroslav, Drobného 1301, 59231 Nové Město na Moravě		258/9358	Vlastnické právo
	Lorencová Martina, Drobného 1301, 59231 Nové Město na Moravě		258/9358	Vlastnické právo
	Mihořová Iva, Drobného 1301, 59231 Nové Město na Moravě		518/9358	Vlastnické právo
	Pelánová Helena, Drobného 1301, 59231 Nové Město na Moravě		511/9358	Vlastnické právo
	Pivka Roman, Drobného 1300, 59231 Nové Město na Moravě		525/9358	Vlastnické právo
	Rejpalová Hana, Drobného 1301, 59231 Nové Město na Moravě		524/9358	Vlastnické právo
	Řehulka Miroslav, Drobného 1301, 59231 Nové Město na Moravě		526/9358	Vlastnické právo
	Schmier Petr a Schmírová Marcela, Drobného 1304, 59231 Nové Město na Moravě, Malá 183, 59231 Nové Město na Moravě		258/4679	Vlastnické právo
	Skoupý Roman MUDr., Zábludov 27, 67961 Letovice		263/4679	Vlastnické právo
	Sladká Martina Ing., Žďárská 717, 59231 Nové Město na Moravě		262/4679	Vlastnické právo
	Smaženka František, Drobného 1301, 59231 Nové Město na Moravě		130/4679	Vlastnické právo
	Střešňáková Zdenka, Drobného 1300, 59231 Nové Město na Moravě		516/9358	Vlastnické právo
	Šincl Jan, Luční 465, 59231 Nové Město na Moravě		511/9358	Vlastnické právo
	Vašáková Eva, Drobného 1301, 59231 Nové Město na Moravě		516/9358	Vlastnické právo
	Vízner Jaroslav, Drobného 1301, 59231 Nové Město na Moravě		523/9358	Vlastnické právo
	Vošická Lenka, Drobného 1301, 59231 Nové Město na Moravě		130/4679	Vlastnické právo
	Vošický František a Vošická Zdeňka, Drobného 1301, 59231		525/9358	Vlastnické právo

Informace o parcelách KN

Údaje katastru nemovitostí

Platnost k: 26.10.2018 10:47

Okres CZ0635 Žďár nad Sázavou
Kat.území 706418 Nové Město na Moravě

Obec 596230 Nové Město na Moravě

Parcela 1014/1

LV Vlastník, jiný oprávněný
Nové Město na Moravě

Char. Spoluhl.podíl Typ práv.vztahu

Parcela 1015/2

Výměra [m2] 395

Výměra vypočtena Ze souřadnic v S-JTSK

Druh pozemku zastavěná plocha a nádvoří

Způsob ochrany chráněná krajinná oblast - II.-IV.zóna

Mapa DKM - NOVÉ MĚSTO na Moravě, 2-7/31

Řízení Z-2163/2015-714

Na pozemku stojí stavba Nové Město na Moravě, č.p. 1304, 1305, byt.dům

LV	Vlastník, jiný oprávněný	Char.	Spoluhl.podíl	Typ práv.vztahu
2682	Bradáč Richard RNDr. a Bradáčová Dagmar, Vackova 1581/50, Královo Pole, 61200 Brno		524/9348	Vlastnické právo
	Červenka Roman, Drobného 1305, 59231 Nové Město na Moravě		515/9348	Vlastnické právo
	Holek Tomáš, Hornická 976, 59231 Nové Město na Moravě		262/4674	Vlastnické právo
	Kotlář Michal, Drobného 1305, 59231 Nové Město na Moravě		167/9348	Vlastnické právo
	Kotlář Milan a Kotlářová Věra, Drobného 1305, 59231 Nové Město na Moravě		678/9348	Vlastnické právo
	Kotlářová Leona, Libušinská 185/26, Žďár nad Sázavou 1, 59101 Žďár nad Sázavou		167/9348	Vlastnické právo
	Kušnířová Šarlota, Drobného 1305, 59231 Nové Město na Moravě		523/9348	Vlastnické právo
	Kyselý Libor, Drobného 1304, 59231 Nové Město na Moravě		523/9348	Vlastnické právo
	Lukša Dušan Ing. a Lukšová Drahomíra, č.p. 68, 59255 Mirošov, Drobného 1305, 59231 Nové Město na Moravě		523/9348	Vlastnické právo
	Ondřejka Miloš, č.p. 111, 58254 Úsobí		131/2337	Vlastnické právo
	Psočný Lukáš, Drobného 1305, 59231 Nové Město na Moravě		515/9348	Vlastnické právo
	Řezníčková Ilona, Drobného 1305, 59231 Nové Město na Moravě		131/2337	Vlastnické právo
	Schmier Petr, Drobného 1304, 59231 Nové Město na Moravě		131/2337	Vlastnické právo
	Skuhrovcová Hana, Hornická 972, 59231 Nové Město na Moravě		515/9348	Vlastnické právo
	Šimková Jitka, Drobného 1304, 59231 Nové Město na Moravě		175/3116	Vlastnické právo
	Šinclová Zdeňka, Sportovní 1113, 59231 Nové Město na Moravě		523/9348	Vlastnické právo
	Vanická Renata, Tyršova 144, 59231 Nové Město na Moravě		515/9348	Vlastnické právo
	Vraspířová Lada, Drobného 1304, 59231 Nové Město na Moravě		523/9348	Vlastnické právo
	Zigo Štefan, Drobného 1304, 59231 Nové Město na Moravě		43/779	Vlastnické právo

Parcela 1021/1

K nemovitosti je zapsáno jiné věcné právo, poznámka nebo upozornění

Výměra [m2] 399

Výměra vypočtena Ze souřadnic v S-JTSK

Druh pozemku zastavěná plocha a nádvoří

Způsob ochrany chráněná krajinná oblast - II.-IV.zóna

Mapa DKM - NOVÉ MĚSTO na Moravě, 2-7/31

Řízení Z-1782/2015-714

Na pozemku stojí stavba Nové Město na Moravě, č.p. 1308, 1309, byt.dům

LV	Vlastník, jiný oprávněný	Char.	Spoluhl.podíl	Typ práv.vztahu
2684	Daniel Zdeněk, č.p. 99, 59203 Sněžné		262/4827	Vlastnické právo

Informace o parcelách KN

Údaje katastru nemovitostí

Platnost k:

26.10.2018

Okres CZ0635 Žďár nad Sázavou

Obec 596230 Nové Město na Moravě

Kat.území 706418 Nové Město na Moravě

Parcela 1021/1

LV	Vlastník, jiný oprávněný	Char.	Spoluvl.podíl	Typ práv.vztahu
	Fagulová Jarmila, Drobného 1309, 59231 Nové Město na Moravě		262/4827	Vlastnické právo
	Halm Ladislav a Halmová Miloslava, Drobného 1308, 59231 Nové Město na Moravě		108/1609	Vlastnické právo
	Halmová Dana, Palachova 1776/5, Žďár nad Sázavou 6, 59101 Žďár nad Sázavou		262/4827	Vlastnické právo
	Havlíček Roman, Jungmannova 1030/10, 69002 Břeclav		262/4827	Vlastnické právo
	Horká Jana, Tyršova 851, 59231 Nové Město na Moravě		515/9654	Vlastnické právo
	Horváthová Vlasta, Drobného 1309, 59231 Nové Město na Moravě		523/9654	Vlastnické právo
	Jež Jiří, Drobného 1308, 59231 Nové Město na Moravě		262/4827	Vlastnické právo
	Koutný Jiří MUDr., Jamborova 790, 59231 Nové Město na Moravě		488/4827	Vlastnické právo
	Macháček František, Drobného 1308, 59231 Nové Město na Moravě		262/4827	Vlastnické právo
	Mašová Zdeňka, Drobného 1309, 59231 Nové Město na Moravě		262/4827	Vlastnické právo
	Müller Martin a Müllerová Radka, Brněnská 316, 59231 Nové Město na Moravě		164/4827	Vlastnické právo
	Müllerová Zdeňka, Brněnská 316, 59231 Nové Město na Moravě		649/9654	Vlastnické právo
	Neugebauer Miroslav, Drobného 1308, 59231 Nové Město na Moravě		167/4827	Vlastnické právo
	Pochopová Milena, Mírová 1292, 59231 Nové Město na Moravě		335/9654	Vlastnické právo
	RACOM s.r.o., Mírová 1283, 59231 Nové Město na Moravě		108/1609	Vlastnické právo
	Šípková Věra, Rovné 13, 59301 Bystřice nad Pernštejnem		515/9654	Vlastnické právo
	Vrbasová Petra, č.p. 58, 59301 Bohuňov		515/9654	Vlastnické právo

Číslo řízení PU

Katastrální úřad
pro Vysočinu
Katastrální pracoviště
Žďár nad Sázavou

UNIPROJEKT
Studentská 1133
591 01 ŽĎÁR NAD SÁZAVOU

Váš dopis č. j.
Číslo jednací ZR/4468/2018-Mr
Vyřizuje Mrkos Marek
Tel. +420 566 651 104
Žďár nad Sázavou 5. 11. 2018

Stanovisko k projektové dokumentaci a k uvedení stavby do provozu, vyjádření k žádosti pro vydání společného povolení

Dne 23. 10. 2018 požádal UNI projekt, Studentská 1133, 591 01 Žďár nad Sázavou o stanovisko k projektové dokumentaci „Nové Město na Moravě - rekonstrukce kanalizace ul. Drobného (úsek Smetanova - Výhledy)“ a v zastoupení investora SVK Žďársko o vyjádření k žádosti o vydání společného povolení.

1. Stanovisko k projektové dokumentaci (ID stavby 3741)

1.1. Základní údaje o předkládané projektové dokumentaci:

Název stavby:	Nové Město na Moravě - rekonstrukce kanalizace ul. Drobného (úsek Smetanova - Výhledy)
Projektant:	UNI projekt, Studentská 1133, 591 01 Žďár nad Sázavou
Druh dokumentace:	Projekt pro společné řízení - z. č. 141-P-2018 z 08/2018, paré č. 8
	Kanalizace
	Vodovod
Investor:	SVK Žďársko

1.2. Popis projektu výše uvedené stavby dle technické zprávy projektanta – technické jednotky:

SO 01 Kanalizace

Přepojení přípojek DN 150 - kamenina	23,5 m
Přepojení přípojek DN 200 - kamenina	12,9 m
Přepojení přípojky DN 300 – kamenina	1,7 m
Kanalizace DN 250 – kamenina	49,8 m
Kanalizace DN 300 – kamenina	22,1 m
Kanalizace DN 500 – kamenina	249,6 m
Celková délka kanalizace	359,6 m
8x RŠ DN 1000, 2x RŠ DN 1200, 1x RŠ DN 1500, 17x odbočka, přepojení 28 ks přípojek	

SO 02 Přeložka vodovodu

Přepojení přípojky PE100 SDR11 PN16 d 63x5,8mm	1,0 m
Vodovodní řad z TLT DN 100 C100 400 g/m ²	34,1 m
Celková délka vodovodu	35,1 m

VODÁRENSKÁ AKCIOVÁ SPOLEČNOST, a.s.
Divize Žďár nad Sázavou
Studentská 1133, 591 21 Žďár nad Sázavou
Bankovní spojení: 1806751/0100
Telefon: +420 566 651 111, e-mail: divize@vaszr.cz

SÍDLO SPOLEČNOSTI:
Soběšická 820/156, Lesná, 638 00 Brno
IČ: 49455842, DIČ: CZ49455842
Společnost je zaregistrována v obchodním rejstříku
vedeném Krajským soudem v Brně, oddíl B, vložka 1181

www.vodarenska.cz

1.3. Stanovisko k technickému řešení projekt

S navrženým řešením dle předložené projektové dokumentace k žádosti o vydání společného povolení VAS, divize Žďár n. S.

souhlasí.

2. Stanovisko k uvedení stavby do provozu

Při písemném předání a převzetí dokončené stavby vodovodu a kanalizace provozovateli k uvedení stavby do provozu požaduje VAS, předat od investora tyto technické a provozní doklady:

1. Doklady uvedené v čl. 3.
2. Podklady pro zařazení do evidence majetku (rozdělení majetku podle klasifikace stavebních děl CZ CC včetně doplnění o ostatní náklady investora).
3. Protokol o vytyčitelnosti signalizačního vodiče (vodovod, výtlačná potrubí na kanalizacích).
4. Stavební deník - originál.
5. Vodoprávní, stavební doklady s nabytím právní moci.
6. Záznam z prohlídky prům. kamerou kanalizace i s protokoly v programu CITI.
7. Seznam očíslovaných odbočení k přípojkám, které byly provedeny v rámci stavby, i s uvedením č. popisného, popř. č. parcely nebo uliční vpustě.
8. Geometrický plán pro zřízení věcného břemene - 6 paré.
9. Smlouvy na vstupy na pozemky.

3. Vyjádření pro vodoprávní úřad k vydání společného povolení

S vydáním společného povolení na stavbu „Nové Město na Moravě - rekonstrukce kanalizace ul. Drobného (úsek Smetanova - Výhledy)“ VAS, divize Žďár n. S.

souhlasí za předpokladu dodržení následujících podmínek.

VAS, divizi Žďár n. S. budou předány před podáním žádosti o kolaudační souhlas tyto doklady:

1. Zápis o předání a převzetí stavby (případně zápis o odstranění vad a nedodělků z předání stavby).
2. Atesty, prohlášení o shodě a další doklady od použitých materiálů a zařízení - část stavební.
3. Doklady o zdr. nez. výrobků přicházejících do styku s pitnou vodou dle Vyhl. 409/2005 Sb.
4. Doklad o provedené desinfekci vodovodního potrubí.
5. Doklad o převzetí inženýrských sítí dotčených stavbou.
6. Doklad o převzetí pozemků dotčených stavbou po ukončení stavby.
7. Doklady o způsobu likvidace vzniklých odpadů dle zákona č. 185/2001 Sb. („Zákon o odpadech a o změně některých dalších zákonů“).
8. Protokoly o úsekové tlakové zkoušce vodovodního potrubí.
9. Protokoly o zkouškách vodotěsnosti kanalizačního potrubí včetně šachet.
10. Dokumentace skutečného provedení stavby v papírové i elektronické podobě - část stavební.
11. Geodetické zaměření stavby včetně odbočení v listinné podobě i v prostředí MicroStation (formát dgn) podle směrnice VAS č.7/99.
12. Krácený rozbor pitné vody (akreditovaný odběr a analýzy) podle přílohy č. 5 k vyhlášce č. 252/2004 Sb. - rekonstrukce
13. Doklad o převzetí nivelety poklopů následným zhotovitelem komunikace.

Upozorňujeme: přepojované vodovodní a kanalizační přípojky nebudou do majetku SVK Žďársko přebírány.

Toto vyjádření vydává VAS v zastoupení SVK Žďársko podle čl. VI, odst. 7., písmeno a) Smlouvy o nájmu, provozování a správě vodovodů a kanalizací uzavřené mezi výše uvedenými stranami dne 31. 12. 2013.

Platnost tohoto stanoviska a vyjádření je jeden rok.

 **VODÁRENSKÁ**
AKCIOVÁ SPOLEČNOST, a. s.
Soběšická 820/156, Lesná, 638 00 Brno
Divize Žďár nad Sázavou
Studentská 1133, 591 21 Žďár nad Sázavou


Ing. Karel Fuchs
ředitel divize

Na vědomí

Svaz vodovodů a kanalizací Žďársko
VAS, provoz VaK Nové Město na Moravě
VAS, TÚ, Ing. Kalábová, p. Klímová

VYJÁDŘENÍ O EXISTENCI SÍTĚ ELEKTRONICKÝCH KOMUNIKACÍ
společnosti Česká telekomunikační infrastruktura a.s.
(„Vyjádření“)
A VŠEOBECNÉ PODMÍNKY OCHRANY SÍTĚ ELEKTRONICKÝCH KOMUNIKACÍ
společnosti Česká telekomunikační infrastruktura a.s.
(„Všeobecné podmínky ochrany SEK“)

toto Vyjádření a Všeobecné podmínky ochrany SEK je vydané dle ustanovení § 101 zákona č. 127/2005 Sb., o elektronických komunikacích a o změně některých souvisejících zákonů, v platném znění („**Zákon o elektronických komunikacích**“), a dle ustanovení § 161 zákona č. 183/2006 Sb., o územním plánování a stavebním řádu, v platném znění („**Stavební zákon**“), a dle příslušných ustanovení zákona č. 89/2012 Sb., občanského zákoníku, v platném znění („**Občanský zákoník**“)

Číslo jednací: 755523/18

Číslo žádosti: 0118 287 279 („Žádost“)

Název akce („Stavba“)	Nové Město na Moravě - rekonstrukce kanalizace ul. Drobného (úsek Smetanova - Výhledy)	
Důvod vydání Vyjádření („Důvod vyjádření“)	Stavební řízení	
Žadatel	Ing. František Laštovička	
Stavebník	Svaz vodovodů a kanalizací Žďársko, Vodárenská 244/2, Žďár nad Sázavou, 59101	
Zájmové území	Okres	Žďár nad Sázavou
	Obec	Nové Město na Moravě
	Kat. území / č. parcely	Nové Město na Moravě
Platnost Vyjádření	31. 10. 2020 („Den konce platnosti Vyjádření“)	

Žadatel Žádostí určil a vyznačil Zájmové území, jakož i určil Důvod Vyjádření.

Na základě určení a vyznačení Zájmového území Žadatelem a na základě určení Důvodu Vyjádření vydává společnost Česká telekomunikační infrastruktura a.s. následující Vyjádření:

Dojde ke střetu se sítí elektronických komunikací (dále jen „SEK“) společnosti Česká telekomunikační infrastruktura a.s.

- (I) Na Žadatelem určeném a vyznačeném Zájmovém území se vyskytuje SEK společnosti Česká telekomunikační infrastruktura a.s.;
- (II) Společnost Česká telekomunikační infrastruktura a.s. **za podmínky splnění bodu (III)** tohoto Vyjádření **souhlasí**, aby Stavebník a/nebo Žadatel, je-li Stavebníkem v Zájmovém území vyznačeném v Žádosti, provedl Stavbu a/nebo činnosti povolené příslušným správním rozhodnutím vydaným dle Stavebního zákona;
- (III) Stavebník a/nebo Žadatel, je-li Stavebníkem, je povinen
 - (i) dodržet tyto níže uvedené podmínky, které byly stanovené POS, tak jak je tento označen ve Všeobecných podmínkách ochrany SEK

Číslo jednací: 755523/18

Číslo žádosti: 0118 287 279

- Dodržet ČSN 73 6005.
Inženýrské sítě uložte v místě křížení pod kabelovou trasu SEK.
Při poškození stávajících chrániček je nutné provést opravu výměnou celé chráničky.
Před záhozem přivzvěte našeho pracovníka (tel.724053840) ke kontrole křížení a každého dalšího odkrytí kabelové trasy. Až po provedení kontroly a pořízení zápisu je možné výkop zahrnout.
; a
- (ii) řídit se Všeobecnými podmínkami ochrany SEK, které jsou nedílnou součástí Vyjádření;
- (IV) Pro případ, že bude nezbytné přeložení SEK, zajistí vždy takové přeložení SEK její vlastník, společnost Česká telekomunikační infrastruktura a.s. Stavebník, který vyvolal překládku SEK je dle ustanovení § 104 odst. 17 Zákona o elektronických komunikacích povinen uhradit společnosti Česká telekomunikační infrastruktura a.s. veškeré náklady na nezbytné úpravy dotčeného úseku SEK, a to na úrovni stávajícího technického řešení;
- (V) Pro účely přeložení SEK dle bodu (IV) tohoto Vyjádření je Stavebník povinen uzavřít se společností Česká telekomunikační infrastruktura a.s. Smlouvu o realizaci překládky SEK.
Vyjádření je platné pouze pro Zájmové území určené a vyznačené Žadatelem, jakož i pro Důvod Vyjádření stanovený a určený Žadatelem v Žádosti.
Vyjádření pozbývá platnosti i) v Den konce platnosti Vyjádření, ii) změnou rozsahu Zájmového území či změnou Důvodu Vyjádření uvedeného v Žádosti a/nebo iii) jakýmkoliv porušením kterékoliv povinnosti stanovené Všeobecnými podmínkami ochrany SEK, to vše v závislosti na tom, která ze skutečností rozhodná pro pozbytí platnosti Vyjádření nastane nejdříve.

Společnost Česká telekomunikační infrastruktura a.s. vydáním tohoto Vyjádření poskytla Žadateli pro Žadatelem určené a vyznačené Zájmové území veškeré informace o SEK dostupné společnosti Česká telekomunikační infrastruktura a.s. ke dni podání Žádosti.

Ze strany společnosti Česká telekomunikační infrastruktura a.s. může v některých případech docházet ke zpracování Vašich osobních údajů. Ke zpracování Vašich osobních údajů dochází vždy v souladu s platnými právními předpisy. Konkrétní zásady a podmínky zpracování osobních údajů společností Česká telekomunikační infrastruktura a.s. jsou dostupné na stránce <https://www.cetin.cz/zasady-ochrany-osobnich-udaju>.

V případě dotazů k Vyjádření kontaktujte prosím asistenční linku 238 461 111.

Přílohami Vyjádření jsou:

- Všeobecné podmínky ochrany SEK
- Informace k vytyčení SEK ve vlastnictví společnosti Česká telekomunikační infrastruktura a.s.
- Situační výkres (obsahuje Zájmové území určené a vyznačené Žadatelem a výřezy účelové mapy SEK)

Vyjádření vydala společnost Česká telekomunikační infrastruktura a.s. dne: 31. 10. 2018.


Česká telekomunikační infrastruktura a.s.
Olšanská 2681/6
130 00 Praha 3
DIČ: CZ04084063

96

Číslo jednací: 755523/18

Číslo žádosti: 0118 287 279

VŠEOBECNÉ PODMÍNKY OCHRANY SÍTĚ ELEKTRONICKÝCH KOMUNIKACÍ společnosti Česká telekomunikační infrastruktura a.s.

1. PLATNOST VŠEOBECNÝCH PODMÍNEK

- i) Tyto Všeobecné i podmínky ochrany sítě elektronických komunikací (dále jen „VPOSEK“) tvoří součást Vyjádření (jak je tento pojem definován níže v článku 2 VPOSEK).
- ii) V případě rozporu mezi Vyjádřením a těmito VPOSEK mají přednost ustanovení Vyjádření, pokud není těmito VPOSEK stanoveno jinak.

2. DEFINICE

Níže uvedené termíny, jsou-li použity v těchto VPOSEK a uvozeny velkým písmenem, mají následující význam:

„CETIN“ znamená Česká telekomunikační infrastruktura a.s. se sídlem Olšanská 2681/6, Praha 3 PSČ 130 00, IČO: 04084063, zapsaná v obchodním rejstříku vedeném Městským soudem v Praze pod spz. B 20623;

„Den“ je kalendářní den;

„Kabelovod“ podzemní zařízení sestávající se z tělesa Kabelovodu a kabelových komor, sloužící k zatahování kabelů a ochranných trubek;

„Občanský zákoník“ znamená zákon č. 89/2012 Sb., občanský zákoník, ve znění pozdějších předpisů;

„POS“ je zaměstnanec společnosti CETIN, pověřený ochranou sítě, Pavel Kubiš, tel.: 724 053 840, e-mail: pavel.kubis@cetin.cz;

„Pracovní den“ znamená Den, který není v České republice dnem pracovního klidu nebo státem uznaným svátkem;

„Příslušné požadavky“ znamená jakýkoli a každý příslušný právní předpis, vč. technických norem, nebo normativní právní akt veřejné správy či samosprávy, nebo jakékoli rozhodnutí, povolení, souhlas nebo licenci, včetně podmínek, které s ním souvisí;

„Překládka“ je stavba spočívající ve změně trasy vedení SEK ve vlastnictví CETIN nebo přemístění zařízení SEK ve vlastnictví CETIN; Stavebník, který Překládku vyvolal, je dle ustanovení § 104 odst. 17 Zákona o elektronických komunikacích povinen uhradit společnosti CETIN veškeré náklady na nezbytné úpravy dotčeného úseku SEK, a to na úrovni stávajícího technického řešení;

„SEK“ je síť elektronických komunikací ve vlastnictví CETIN;

„Stavba“ je stavba a/nebo činnost ve vztahu, k níž bylo vydáno Vyjádření, a je prováděna Stavebníkem a/nebo Žadatelem v souladu s Příslušnými požadavky, povolená příslušným správním rozhodnutím vydaným dle Stavebního zákona;

„Stavebník“ je osoba takto označená ve Vyjádření;

„Stavební zákon“ je zákon č. 183/2006 Sb., o územním plánování a stavebním řádu;

„Vyjádření“ je vyjádření o existenci sítě elektronických komunikací vydané společností CETIN dne 31. 10. 2018 pod č.j. 755523/18;

„Zájmové území“ je území označené Žadatelem a/nebo Stavebníkem v Žádosti;

„Situační výkres“ je výkres, který je přílohou Vyjádření a obsahuje Zájmové území určené a vyznačené Žadatelem v Žádosti a výřezy účelové mapy SEK;

„Zákon o elektronických komunikacích“ je zákon č. 127/2005 Sb., o elektronických komunikacích a o změně některých souvisejících zákonů, ve znění pozdějších předpisů;

„Žadatel“ je osoba takto označená ve Vyjádření.

„Žádost“ je žádost, kterou Žadatel a/nebo Stavebník požádal CETIN o vydání Vyjádření.

3. PLATNOST A ÚČINNOST VPOSEK

Tyto VPOSEK jsou platné a účinné Dnem odeslání Vyjádření na i) adresu elektronické pošty Stavebníka a/nebo Žadatele uvedenou v Žádosti nebo ii) adresu pro doručení prostřednictvím poštovní přepravy uvedenou Stavebníkem a/nebo Žadatelem v Žádosti.

4. OBECNÁ PRÁVA A POVINNOSTI STAVEBNÍKA A/NEBO ŽADATELE

- (i) Stavebník, Žadatel je výslovně srozuměn s tím, že SEK je veřejně prospěšným zařízením, byla zřízena ve veřejném zájmu a je chráněna Příslušnými požadavky.
- (ii) SEK je chráněna ochranným pásmem, jehož rozsah je stanoven (a) ustanovením § 102 Zákona o elektronických komunikacích a/nebo (b) právními předpisy účinnými před Zákonom o elektronických komunikacích, není-li Příslušnými požadavky stanoveno jinak.
- (iii) Stavebník, Žadatel nebo jím pověřená třetí osoba, je povinen při provádění Stavby nebo jiných prací, při odstraňování havárií a projektování staveb, řídit se Příslušnými požadavky, správnou praxí v oboru stavebnictví a technologickými postupy a je povinen učinit veškerá nezbytná opatření vyžadovaná Příslušnými požadavky k ochraně SEK před poškozením. Povinnosti dle tohoto odstavce má Stavebník rovněž ve vztahu k SEK, které se nachází mimo Zájmové území.
- (iv) Při zjištění jakéhokoliv rozporu mezi údaji v Situačním výkresu, který je přílohou Vyjádření a skutečným stavem, je Stavebník a/nebo Žadatel povinen bez zbytečného odkladu, nejpozději Den následující po zjištění takové skutečnosti, zjištěný rozpor oznámit POS.
- (v) Stavebník, Žadatel nebo jím pověřená třetí osoba, je povinen každé poškození či krádež SEK bezodkladně, nejpozději Den následující po zjištění takové skutečnosti, oznámit takovou skutečnost dohledovému centru společnosti CETIN na telefonní číslo +420 238 464 190.
- (vi) Bude-li Stavebník, Žadatel nebo jím pověřená třetí osoba na společnosti CETIN požadovat, aby se jako účastník správního řízení, pro jehož účely bylo toto Vyjádření vydáno, vzdala práva na odvolání proti rozhodnutí vydanému ve správním řízení, je oprávněn kontaktovat POS.

5. POVINNOSTI STAVEBNÍKA PŘI PŘÍPRAVĚ STAVBY

- (i) Při projektování Stavby je Stavebník povinen zajistit, aby projektová dokumentace Stavby (i) zohledňovala veškeré požadavky na ochranu SEK vyplývající z Příslušných požadavků, zejména ze Zákona o elektronických komunikacích a Stavebního zákona, (ii) respektovala správnou praxi v oboru stavebnictví a technologické postupy a (iii) umožňovala, aby i po provedení a umístění Stavby dle takové projektové dokumentace byla společnost CETIN, jako vlastník SEK schopna bez jakýchkoli omezení a překážek provozovat SEK, provádět údržbu a opravy SEK.
- (ii) Nebude-li možné projektovou dokumentací zajistit některý, byť i jeden z požadavků dle předchozího odstavce (i) a/nebo umístění Stavby by mohlo způsobit, že nebude naplněn některý, byť i jeden z požadavků dle předchozího odstavce (i), vyvolá Stavebník Překládku.
- (iii) Při projektování Stavby, která se nachází nebo je u ní zamýšlena, že se bude nacházet v ochranném pásmu radiových tras společnosti CETIN a překračuje výšku 15 m nad zemským povrchem, a to včetně dočasných objektů zařízení staveníšť (jeřáby, konstrukce, atd.) je Stavebník povinen písemně kontaktovat POS za účelem získání konkrétního stanoviska a podmínek k ochraně radiových tras společnosti CETIN a pro určení, zda Stavba vyvolá Překládku. Ochranné pásmo radiových tras v šíři 50m je zakresleno do situačního výkresu, který je součástí tohoto Vyjádření.

Číslo jednací: 755523/18

Číslo žádosti: 0118 287 279

VŠEOBECNÉ PODMÍNKY OCHRANY SÍTĚ ELEKTRONICKÝCH KOMUNIKACÍ společnosti Česká telekomunikační infrastruktura a.s.

- (iv) Pokud se v Zájmovém území nachází podzemní silové vedení (NN) ve vlastnictví společnosti CETIN, je Stavebník povinen ve vztahu k projektové dokumentaci zajistit totéž, co je uvedeno pod písm (i) tohoto článku 5, přičemž platí, že Stavebník vyvolá Překládku v případech uvedených pod písm (ii) tohoto článku 5.
- (v) Stavebník je povinen při projektování Stavby, která je stavbou (a) zařízení silových elektrických sítí (VN, VVN a ZVVN) a/nebo (b) trakčních vedení, provést výpočet či posouzení rušivých vlivů na SEK, zpracovat ochranná opatření, to vše dle a v souladu s Příslušnými požadavky. Stavebník je povinen nejpozději třicet (30) Dnů před podáním žádosti o vydání příslušného správního rozhodnutí k umístění Stavby dle Stavebního zákona předat POS výpočet či posouzení rušivých vlivů na SEK a zpracovaná ochranná opatření.
- (vi) Je-li Stavba v souběhu s Kabelovodem, nebo Kabelovod kříží, je Stavebník povinen nejpozději ke Dni, ke kterému započne se zpracováním projektové dokumentace ke Stavbě, oznámit POS a projednat s POS (a) veškeré případy, kdy trajektorie podvrtné a protlaků budou vedeny ve vzdálenosti menší, než je 1,5 m od Kabelovodu a (b) jakékoliv výkopové práce, které budou nebo by mohly být vedeny v úrovni či pod úrovní Kabelovodu nebo kabelové komory.
- (vii) Je-li Stavba umístěna nebo má být umístěna v blízkosti Kabelovodu, ve vzdálenosti menší, než jsou 2 m nebo kříží-li Stavba Kabelovod ve vzdálenosti menší, než je 0,5 m nad nebo kdekoliv pod Kabelovodem, je Stavebník povinen předložit POS k posouzení zakreslení Stavby v příčných řezech, přičemž do příčného řezu je Stavebník rovněž povinen zakreslit profil kabelové komory.
- 6. POVINNOSTI STAVEBNÍKA PŘI PROVÁDĚNÍ STAVBY**
- (i) Stavebník je před započítím jakýchkoliv zemních prací ve vztahu ke Stavbě povinen vytyčit trasu SEK na terénu dle Příslušných požadavků a dle Stavebního zákona. S vytyčenou trasou SEK je Stavebník povinen seznámit všechny osoby, které budou anebo by mohly zemní práce ve vztahu ke Stavbě provádět. V případě porušení této povinnosti bude Stavebník odpovědný společnosti CETIN za náklady a škody, které porušením této povinnosti společnosti CETIN vzniknou a je povinen je společnosti CETIN uhradit.
- (ii) Pět (5) Pracovních dní před započítím jakýchkoliv prací ve vztahu ke Stavbě je Stavebník povinen oznámit společnosti CETIN, že zahájí práce či činnosti ve vztahu ke Stavbě. Písemné oznámení dle předchozí věty zašle Stavebník na adresu elektronické pošty POS a bude obsahovat minimálně číslo jednací Vyjádření a kontaktní údaje Stavebníka.
- (iii) Stavebník je povinen zabezpečit a zajistit SEK proti mechanickému poškození, a to zpravidla dočasným umístěním silničních betonových panelů nad kabelovou trasou SEK. Do doby, než je zajištěna a zabezpečena ochrana SEK proti mechanickému poškození, není Stavebník oprávněn přejíždět vozidly nebo stavební mechanizací kabelovou trasu SEK. Při přepravě vysokých nákladů nebo při projíždění stroji, vozidly či mechanizací pod nadzemním vedením SEK je Stavebník povinen prověřit, zda výška nadzemního vedení SEK je dostatečná a umožňuje spolehlivý a bezpečný způsob přepravy nákladu či průjezdu strojů, vozidel či mechanizace.
- (iv) Při provádění zemních prací v blízkosti SEK je Stavebník povinen postupovat tak, aby nedošlo ke změně hloubky uložení nebo prostorového uspořádání SEK. V místech, kde SEK vystupuje ze země do budovy, rozváděče, na sloup apod. je Stavebník povinen vykonávat zemní práce se zvýšenou mírou opatrnosti, výkopové práce v blízkosti sloupů nadzemního vedení SEK je Stavebník povinen provádět v takové vzdálenosti od sloupu nadzemního vedení SEK,

- kteřá je dostatečná k tomu, aby nedošlo nebo nemohlo dojít k narušení stability sloupu nadzemního vedení SEK. Stavebník je povinen zajistit, aby jakoukoliv jeho činností nedošlo bez souhlasu a vědomí společnosti CETIN (a) ke změně nivelety terénu, a/nebo (b) k výsadbě trvalých porostů, a/nebo (c) ke změně rozsahu a změně konstrukce zpevněných ploch. Pokud došlo k odkrytí SEK, je Stavebník povinen SEK po celou dobu odkrytí náležitě zabezpečit proti prověšení, poškození a odcizení.
- (v) Zjistí-li Stavebník kdykoliv během provádění prací ve vztahu ke Stavbě jakýkoliv rozpor mezi údaji v projektové dokumentaci a skutečností, je povinen bezodkladně přerušit práce a oznámit zjištěný rozpor na adresu elektronické pošty POS. Stavebník není oprávněn pokračovat v pracích ve vztahu ke Stavbě do doby, než získá písemný souhlas POS s pokračováním prací.
- (vi) Stavebník není bez předchozího písemného souhlasu společnosti CETIN oprávněn manipulovat s kryty kabelových komor, jakkoliv zakrývat vstupy do kabelových komor, a to ani dočasně, vstupovat do kabelových komor, jakkoliv manipulovat s případně odkrytými prvky SEK či s jakýmkoliv jiným zařízením se SEK souvisejícím. Rovněž bez předchozího písemného souhlasu společnosti CETIN není Stavebník oprávněn umístit nad trasou Kabelovodu jakoukoliv jinou síť technické infrastruktury v podélném směru.
- (vii) Byla-li v souladu s Vyjádřením a těmito VPOSEK odkryta SEK je Stavebník povinen tři (3) Pracovní dny před zakrytím SEK písemně oznámit POS zakrytí SEK a vyzvat ho ke kontrole před zakrytím. Oznámení Stavebníka dle předchozí věty musí obsahovat minimálně předpokládaný Den zakrytí, číslo jednací Vyjádření a kontaktní údaje Stavebníka. Stavebník není oprávněn provést zakrytí do doby, než získá písemný souhlas POS se zakrytím.

7. ROZHODNÉ PRÁVO

Vyjádření a VPOSEK se řídí českým právem, zejména Občanským zákoníkem, Zákonem o elektronických komunikacích a Stavebním zákonem. Veškeré spory z Vyjádření či VPOSEK vyplývající budou s konečnou platností řešeny u příslušného soudu České republiky.

8. PÍSEMNÝ STYK

Písemným stykem či pojmem „písemně“ se pro účely Vyjádření a VPOSEK rozumí předání zpráv jedním z těchto způsobů:
- v listinné podobě;
- e-mailovou zprávou se zaručeným elektronickým podpisem dle zák. č. 227/2000 Sb., o elektronickém podpisu a o změně některých dalších zákonů (zákon o elektronickém podpisu), ve znění pozdějších předpisů;

9. ZÁVĚREČNÁ USTANOVENÍ

- (i) Stavebník, Žadatel nebo jím pověřená třetí osoba je počínaje Dnem převzetí Vyjádření povinen užít informace a data uvedená ve Vyjádření pouze a výhradně k účelu, pro který mu byla tato poskytnuta. Stavebník, Žadatel nebo jím pověřená třetí osoba není oprávněn informace a data rozmnožovat, rozšiřovat, pronajímat, půjčovat či jinak umožnit jejich užívání třetí osobou bez předchozího písemného souhlasu společnosti CETIN.
- (ii) Pro případ porušení kterékoliv z povinností Stavebníka, Žadatele nebo jím pověřené třetí osoby, založené Vyjádřením /nebo těmito VPOSEK je Stavebník, Žadatel či jím pověřená třetí osoba odpovědný za veškeré náklady a škody, které společnosti CETIN vzniknou porušením povinností Stavebníka, Žadatele nebo jím pověřené třetí osoby.

Číslo jednací: 755523/18

Informace k vytyčení SEK

V případě požadavku na vytyčení PVSEK společnosti Česká telekomunikační infrastruktura a.s. se, prosím, obraťte na společnosti uvedené níže.

Česká telekomunikační infrastruktura a.s. - středisko Morava jih

se sídlem: Olšanská 2681/6, Praha 3, PSČ 13000
IČ: 04084063 DIČ: CZ04084063
kontakt: tel: 238461267 obslužná doba po-pa 7 - 15 hod

TEMO-TELEKOMUNIKACE, a.s. - výhradní dodavatel společnosti Česká telekomunikační infrastruktura a.s.

se sídlem: U Záběhlického zámku 233/15, 106 00 Praha 10
IČ: 25740253 DIČ: CZ25740253
kontakt: Pavel Drdla, mobil: 725871746, e-mail: pavel.drdla@temo.cz;

CONTENT, s.r.o.

se sídlem: Karlov 1246, 594 01 Velké Meziříčí, pobočka: Okružní 28/18, 591 01 Žďár nad Sázavou
IČ: 63492164 DIČ: CZ63492164
kontakt: Martin Kalina, tel/fax: 566521721, mobil: 777702117, e-mail: kalina@content-vm.cz,
vytycenisiti@seznam.cz

ELTER, s.r.o.

se sídlem: Straněnská 1149, 539 01 Hlinsko
IČ: 49814419 DIČ: CZ49814419
kontakt: tel.: 469312100, mobil: 731115925, e-mail: elter.hlinsko@xaz.cz
Havel Stanislav, mobil: 736778264, Chadima Zdeněk, mobil: 731115933

GIS-STAVINVEX, a.s.

se sídlem: Pražská 1156, Pelhřimov
IČ: 25163558 DIČ: CZ25163558
kontakt: Petr Novák, mobil: 737 286 334, tel/fax: 596 541 102, e-mail: ostrava@gis-stavinex.cz

Chadima Zdeněk

se sídlem: Máchova 257, 539 73 Skuteč
IČ: 01222163 DIČ:
kontakt: Zdeněk Chadima, tel: 731115933, e-mail: z.chadima@tiscali.cz

Jiří Novotný, Montáž, údržba a servis tel.sítí - okr. Třebíč, Znojmo

se sídlem: Akad. Práta 524, 675 55 Hrotovice, okr. Třebíč
IČ: 72377259 DIČ:
kontakt: Jiří Novotný, tel.: 568860888, mobil: 777318588, e-mail: novotny.hrotovice@seznam.cz

Josef Joura

se sídlem: Okřešice 53, okres Třebíč, 674 01
IČ: 88282091 DIČ: CZ6312180820
kontakt: Josef Joura, mobil: 602578674, e-mail: josefjoura@seznam.cz

Karel Horský

se sídlem: Poličská 877/36, 568 02 Svitavy - Předměstí
IČ: 01377841 DIČ:
kontakt: Karel Horský, mobil: 602 483 023, e-mail: k.horsky.sy@gmail.com

Číslo jednací: 755523/18

Číslo žádosti: 0118 287 279

K+K ELTEC, s.r.o.

se sídlem: Smetanova 997, 517 41 Kostelec nad Orlicí

IČ: 25277308

DIČ: CZ25277308

kontakt: Radovan Krsek, mobil: 603486395, e-mail: krsek@eltec.cz

PELMONT s.r.o.

se sídlem: Vlášnická 1111, 393 01 Pelhřimov

IČ: 25172786

DIČ: CZ25172786

kontakt: Karel Pichl, tel.: 565325325, fax: 565333565, mobil: 602227227, e-mail: pelmont@pelmont.cz

Radim Zabloudil

se sídlem: Tábor 2356/28a, 602 00 Brno - Žabovřesky

IČ: 74899589

DIČ: CZ6210151585

kontakt: Radim Zabloudil, mobil: 602760276, e-mail: radim.zabloudil@seznam.cz

STAVAK spol. s r.o.

se sídlem: Žižkova 832, 580 01 Havlíčkův Brod

IČ: 15058786

DIČ: CZ15058786

kontakt: Jan Dostál, tel.: 569429309, mobil: 602482982, e-mail: dostal@stavak.cz

TELEPROG s.r.o.,

se sídlem: Znojemská 4665/78a, 586 01 Jihlava

IČ: 60721197

DIČ: CZ60721197

kontakt: Luboš Štěpnička, tel.: 567322089, fax: 567161319, mobil: 602782898, e-mail: stepnicka@teleprog.cz

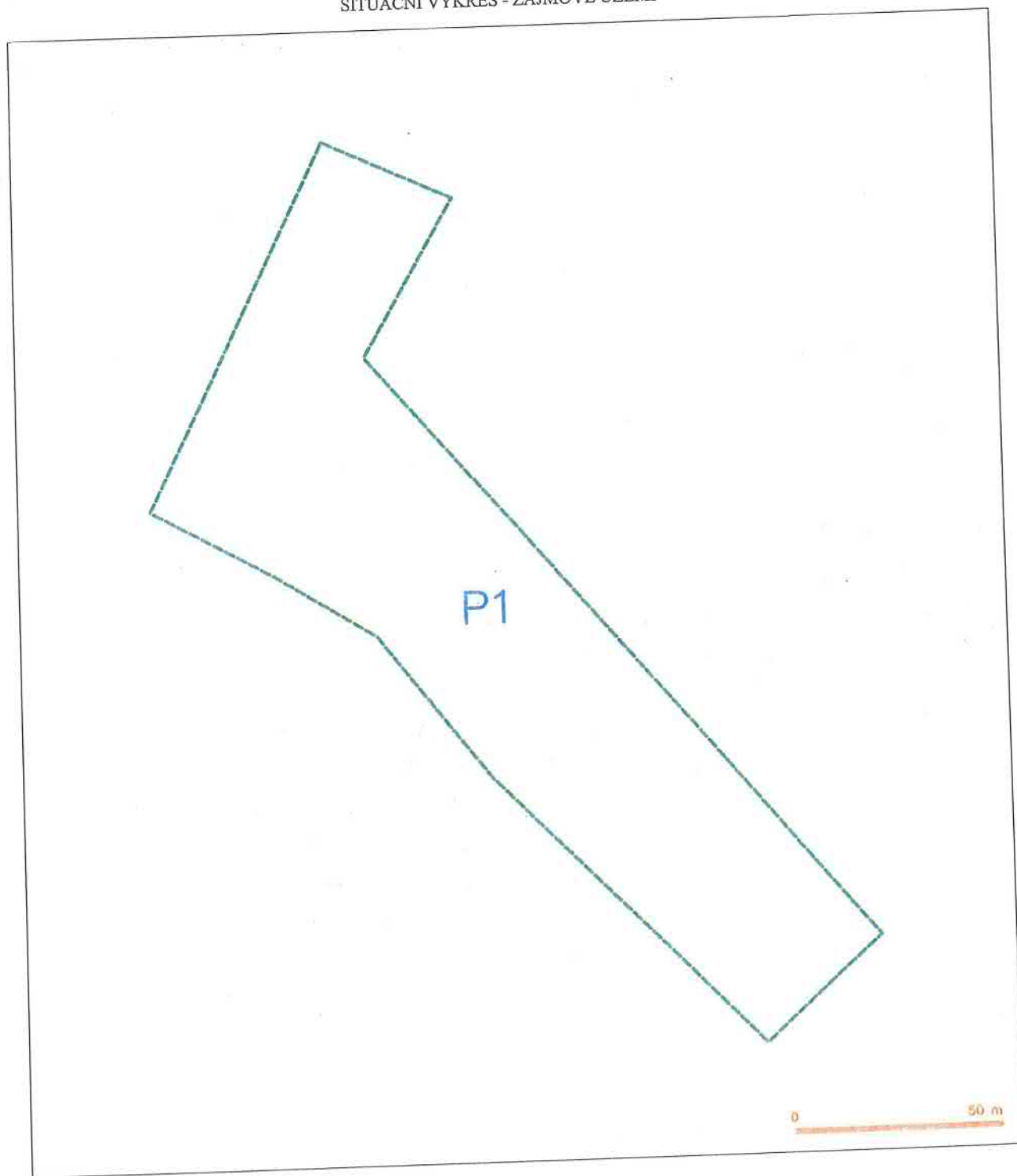
Vegacom, a.s.

se sídlem: Rantířov 20, (Areál Agropodnik), 588 41 Vyskytná nad Jihlavou


IČ: 25788680

DIČ: CZ25788680

kontakt: Martin Pečar, mobil: 603855658, e-mail: pecar@vegacom.cz
Zdeněk Plšek, mobil: 605232401, e-mail: plsek@vegacom.cz




LEGENDA
----- hranice zájmového území a vyjádření


Česká telekomunikační infrastruktura a.s.
Ořídání 2581/18
130 00 Praha 3
DIČ: CZ040540E3
96

SITUAČNÍ VÝKRES - POLYGON 1




1. *bratstvo zjednotenia ústami i vyjádření*
 2. *HN přibývá, ústami i HN přibývaly CE/TV*
 3. *zamlžený příběh matelského kabátu*
 4. *zamlžený příběh apokalyptického kabátu NADP bratry*
 5. *nada zvlášť apokalyptického i matelského kabátu*
 6. *nerozmýšlený příběh matelského kabátu*
 7. *nezdraví sít cív*

nezaměstnaný průběh optického kabelu, HOPE instal
 nebo stavbu optického a metalického kabelu
 rozvětvě síť, srovnání pásmo rozvětvě síť
 podzemní síť
 napájecí rozvazovací síť  kořist, kabelová
 podzemní síť cín
 síť z NV



LEGENDA

travnice s významnou území a vyjádření
NN přispěvek, území s NN přispěvkem CETN
zaměstnaný průběh metalotického kaktusu
zaměstnaný průběh opicického kaktusu, NOPS trasy
nebo svazků opicického a metalotického kaktusu
nezaměstnaný průběh metalotického kaktusu
nastavení zvláštní

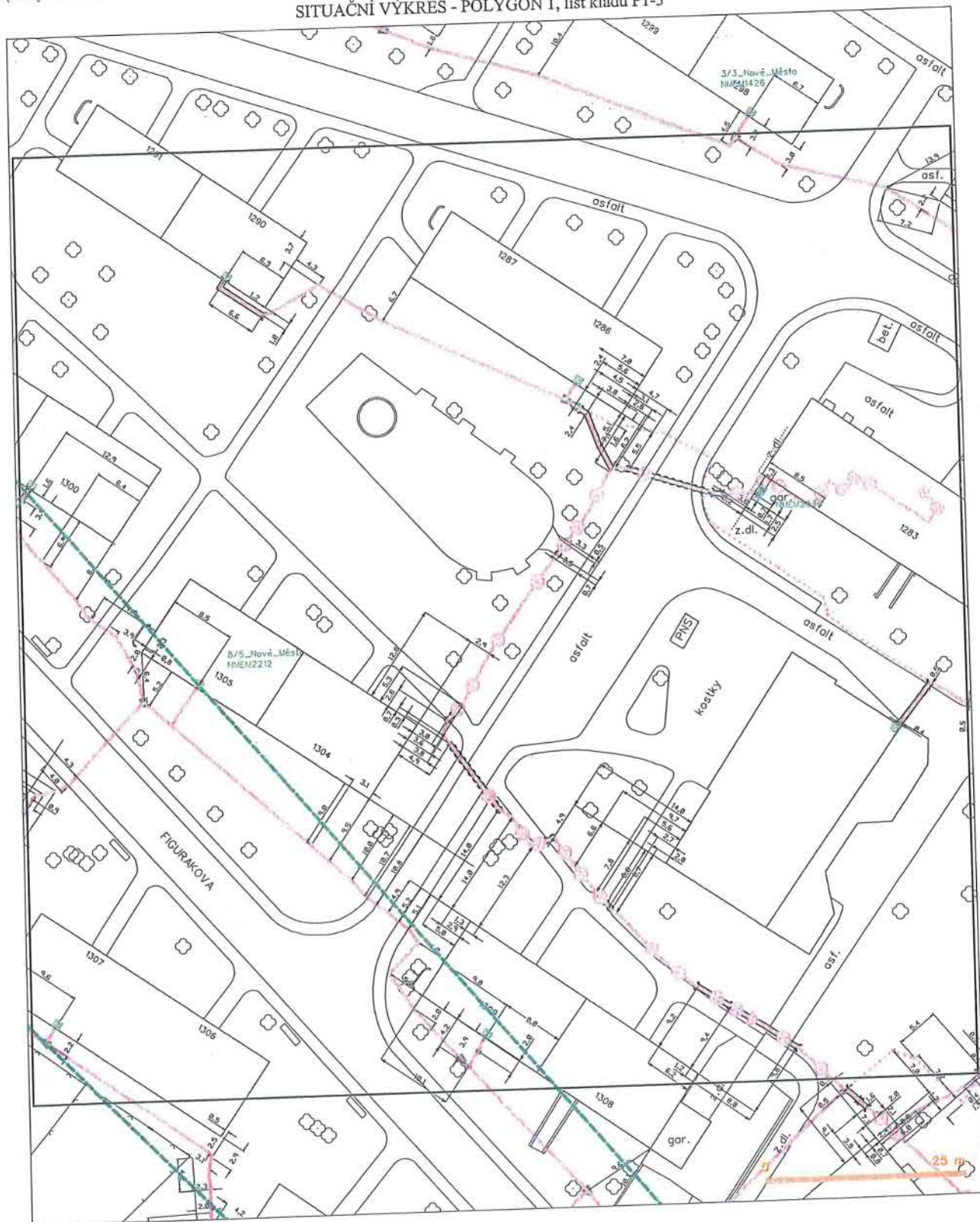
nezamíšený pruh celého kabele, NPE brúty
 má stredú optického a metalického kabele
 rozdiel síl, atď. písmo rozdiel síl
 podzemí síl
 napravný síl  == kaskád, kaskád
 podzemí síl vln
 síl a NN

SITUAČNÍ VÝKRES - POLYGON 1, list kladu P1-2



- | | | |
|---|---|---|
| <p>bravice sčítavého území a vyřazení
 100 přísluš. území a 100 přísluš. CCH
 zjednotění přísluš. metacellulové
 zjednotění přísluš. celulózy kysel. HCl
 nebo zjednotění přísluš. metacellulové kysel.
 zjednotění přísluš. metacellulové kysel.
 zjednotění přísluš. cel.
 zjednotění přísluš. cel.</p> | <p>zjednotění přísluš. celulózy kysel. HCl
 nebo zjednotění přísluš. metacellulové kysel.
 zjednotění přísluš. cel.
 zjednotění přísluš. cel.</p> | <p>zjednotění přísluš. celulózy kysel. HCl
 nebo zjednotění přísluš. metacellulové kysel.
 zjednotění přísluš. cel.
 zjednotění přísluš. cel.</p> |
|---|---|---|

SITUAČNÍ VÝKRES - POLYGON 1, list kladu P1-3



LEGENDA

trasa sdělovacího území a vyjádření
NI příslušná území a NI příslušná CETIN
soudržný průběh optického kabelu, NPE trasy
nebo trasy optického a metalického kabelu
nezávislý průběh optického kabelu
nezávislý průběh metalického kabelu
rozšíření síť v síti

nezávislý průběh optického kabelu, NPE trasy
nebo trasy optického a metalického kabelu
rozšíření síť, územní plánová síť
rozšíření síť
rozšíření síť
podzemní síť v síti
síť v síti

SITUAČNÍ VÝKRES - POLYGON 1, list kladu P1-4



Ipravice stjevniceho štetí a vyřizování
 AN připojení, štetí a AN připojení CEIN
 zaměřený právek matetického štetí
 zaměřený právek optického štetí, NGVC štetí
 nebo štetí optického a matetického štetí
 nezaměřený právek matetického štetí
 nastavení štetí

nezaučiteľný prírodný optického katek, HOPV budú
 nebo zaučiteľný optického a matematického tebe
 ročného súč, vzťahujú pisma ročného súč
 ročného súč
 nepretržitý súč
 potrubný súč súč
 súč a súč



Ing. František Laštovička
Studentská 1133/3
59101 Žďár nad Sázavou

naše značka
5001811540

vyřizuje
Martina Pýchová

datum
06.11.2018

Věc:
Nové Město na Moravě - rekonstrukce kanalizace ul. Drobného (úsek Smetanova - Výhledy)

K.ú. - p.č.: Nové Město na Moravě

Stavebník: Svaz vodovodů a kanalizací Žďársko, Vodárenská 244/2, 59101 Žďár nad Sázavou

Účel stanoviska: Povolení stavby - stavební režim (ÚR+SP)

GasNet, s.r.o., jako provozovatel distribuční soustavy (PDS) a technické infrastruktury, zastoupený GridServices, s.r.o., vydává toto stanovisko:

V zájmovém území se v současné době nachází STL plynovodní vedení a zařízení v majetku nebo ve správě GasNet, s.r.o.

Upozorňujeme na schválenou dokumentaci plynofikace této lokality, jejíž trasu je nutno respektovat.

Pro realizaci stavby stanovujeme tyto podmínky:

- Křížení a souběh kanalizace s plynárenským zařízením a plynovodními přípojkami (dále jen PZ) musí být v souladu s ČSN 73 6005, tab. 1 a 2.
- Obrisy kanalizačních šachet budou umístěny minimálně 500 mm od obrysu PZ.
- Při křížení PZ z materiálu PE bude provedena kontrola funkčnosti signalizačního vodiče.
- Při křížení PZ z materiálu OCEL bude na náklady GridServices, s.r.o. provedena diagnostika stavu potrubí (bude upřesněno na místě stavby).
- Pokud realizace stavby vyvolá výškovou nebo směrovou úpravu trasy PZ, bude toto posuzováno jako přeložka. Náklady budou hrazeny investorem stavby.
- Dojde-li ke křížení stokového potrubí s PZ v menší vzdálenosti než 500 mm, minimálně však 150 mm, opatří se ocelový plynovod v místě křížení trojnásobnou izolací přesahující stokové potrubí na každou stranu o 1000 mm a vyhovující jiskrové zkoušce pro zkušební napětí 25kV.
- Úhel křížení PZ s kanalizačním potrubím bude 90°, nelze-li tento úhel v odůvodněných případech dodržet, může být úhel křížení menší, nejméně však 60°.

- Křížení a souběh vodovodu s plynárenským zařízením a plynovodními přípojkami (dále jen PZ) musí být v souladu s ČSN 73 6005, tab. 1 a 2.
- Obrisy vodovodních šachet budou umístěny minimálně 500 mm od obrysu PZ.
- Ke křížení vodovodního potrubí s PZ může dojít v minimální vzdálenosti 150 mm.
- K souběhu vodovodního potrubí s PZ může dojít v minimální vzdálenosti 500 mm.
- Při křížení PZ z materiálu PE bude provedena kontrola funkčnosti signalizačního vodiče.
- Při křížení PZ z materiálu OCEL bude na náklady GridServices, s.r.o. provedena diagnostika stavu potrubí (bude upřesněno na místě stavby).
- Pokud realizace stavby vyvolá výškovou nebo směrovou úpravu trasy PZ, bude toto posuzováno jako přeložka. Náklady budou hrazeny investorem stavby.
- Úhel křížení PZ s vodovodním potrubím bude 90°, nelze-li tento úhel v odůvodněných případech dodržet, může být úhel křížení menší, nejméně však 60°.

Toto stanovisko se netýká žádných úprav plynárenského zařízení v dané lokalitě. Nutno řešit samostatně (<http://www.gasnet.cz/cs/kontakt-ni-system/>).

Současně si vyhrazujeme upřesnění nebo rozšíření našich podmínek při zjištění situace na místě.

V rozsahu této stavby souhlasíme s povolením stavby dle zákona 183/2006 Sb. ve znění pozdějších předpisů. Tento souhlas platí pro územní řízení, řízení o územním souhlasu, veřejnoprávní smlouvy pro umístění stavby,

GridServices, s.r.o.
Plynárenská 499/1
Zábrdovice
602 00 Brno
T +420532221111
F +420545578571
E info@gridservices.cz
I www.gridservices.cz
IČ: 27935311
DIČ: CZ27935311

Zapsán do obchodního rejstříku:
Krajský soud v Brně
oddíl C, vložka 57165
26.07.2007

Bankovní spojení:
Československá obchodní banka,
a.s.
Číslo účtu: 17837923
Kód banky: 0300

zjednodušené územní řízení, ohlášení, stavební řízení, společné územní a stavební řízení, veřejnoprávní smlouvu o provedení stavby nebo oznámení stavebního záměru s certifikátem autorizovaného inspektora.

V zájmovém území se mohou nacházet plynárenská zařízení jiných vlastníků či správců, případně i dlouhodobě nefunkční/neprovozovaná plynárenská zařízení bez dostupných informací o jejich poloze a vlastnictví.

Plynárenské zařízení a plynovodní přípojky jsou dle ust. § 2925 zákona č. 89/2012 Sb., občanského zákoníku, provozovány jako zařízení zvláště nebezpečné a z tohoto důvodu jsou chráněny ochranným pásmem dle zákona č. 458/2000 Sb. ve znění pozdějších předpisů.

Nedodržení podmínek uvedených v tomto stanovisku zakládá odpovědnost stavebníka za vzniklé škody.

Rozsah ochranného pásma je stanoven v zákoně 458/2000 Sb. ve znění pozdějších předpisů.

Při realizaci uvedené stavby budou dodrženy podmínky pro provádění stavební činnosti:

- 1) Za stavební činnosti se pro účely tohoto stanoviska považují všechny činnosti prováděné v ochranném pásmu plynárenského zařízení a plynovodních přípojek (tzn. i bezvýkopové technologie a terénní úpravy) a činnosti mimo ochranné pásmo, pokud by takové činnosti mohly ohrozit bezpečnost a spolehlivost plynárenského zařízení a plynovodních přípojek (např. trhací práce, sesuvy půdy, vibrace, apod.).
- 2) Stavební činnosti je možné realizovat pouze při dodržení podmínek stanovených v tomto stanovisku. Nebudou-li tyto podmínky dodrženy, budou stavební činnosti považovány dle § 68 zákona č. 458/2000 Sb. ve znění pozdějších předpisů za činnost bez našeho předchozího souhlasu. Při každé změně projektu nebo stavby (zejména trasy navrhovaných inženýrských sítí) je nutné požádat o nové stanovisko k této změně.
- 3) Před zahájením stavební činnosti bude provedeno vytyčení trasy a přesné určení uložení plynárenského zařízení a plynovodních přípojek. Vytyčení trasy provede příslušná provozní oblast (formulář a kontakt naleznete na www.gridservices.cz nebo NONSTOP zákaznická linka 800 11 33 55). Při žádosti uvede žadatel naši značku (číslo jednací) uvedenou v úvodu tohoto stanoviska. O provedeném vytyčení trasy bude sepsán protokol. Přesné určení uložení plynárenského zařízení a plynovodních přípojek je povinen provést stavebník na svůj náklad. Bez vytyčení trasy a přesného určení uložení plynárenského zařízení a plynovodních přípojek stavebníkem nesmí být vlastní stavební činnosti zahájeny. Vytyčení plynárenského zařízení a plynovodních přípojek považujeme za zahájení stavební činnosti.
- 4) Bude dodržena mj. ČSN 73 6005, TPG 702 04, zákon č. 458/2000 Sb. ve znění pozdějších předpisů, případně další předpisy související s uvedenou stavbou.
- 5) Pracovníci provádějící stavební činnosti budou prokazatelně seznámeni s polohou plynárenského zařízení a plynovodních přípojek, rozsahem ochranného pásma a těmito podmínkami.
- 6) Při provádění stavební činnosti, vč. přesného určení uložení plynárenského zařízení je stavebník povinen učinit taková opatření, aby nedošlo k poškození plynárenského zařízení a plynovodních přípojek nebo ovlivnění jejich bezpečnosti a spolehlivosti provozu. Nebude použito nevhodného nářadí, zemina bude těžena pouze ručně bez použití pneumatických, elektrických, bateriových a motorových nářadí.
- 7) Odkryté plynárenské zařízení a plynovodní přípojky budou v průběhu nebo při přerušení stavební činnosti řádně zabezpečeny proti jejich poškození.
- 8) V případě použití bezvýkopových technologií (např. protlaku) bude před zahájením stavební činnosti provedeno úplné obnažení plynárenského zařízení a plynovodních přípojek v místě křížení na náklady stavebníka. V případě, že nebude tato podmínka dodržena, nesmí být použita bezvýkopová technologie.
- 9) Stavebník je povinen neprodleně oznámit každé i sebemenší poškození plynárenského zařízení nebo plynovodních přípojek (vč. izolace, signalizačního vodiče, výstražné fólie atd.) na telefon 1239.
- 10) Před provedením zásypu výkopu bude provedena kontrola dodržení podmínek stanovených pro stavební činnosti, kontrola plynárenského zařízení a plynovodních přípojek. Kontrolu provede příslušná provozní oblast (formulář a kontakt naleznete na www.gridservices.cz nebo NONSTOP zákaznická linka 800 11 33 55). Při žádosti uvede žadatel naši značku (číslo jednací) uvedenou v úvodu tohoto stanoviska. Povinnost kontroly se vztahuje i na plynárenské zařízení, které nebylo odhaleno. O provedené kontrole bude sepsán protokol. Bez provedené kontroly nesmí být plynárenské zařízení a plynovodní přípojky zasypány. V případě, že nebudou dodrženy výše uvedené podmínky, je stavebník povinen na základě výzvy provozovatele plynárenského zařízení a plynovodních přípojek, nebo jeho zástupce doložit průkaznou dokumentaci o nepoškození plynárenského zařízení a plynovodních přípojek během výstavby nebo provést na své náklady kontrolní sondy v místě styku stavby s plynárenským zařízením a

plynovodními přípojkami.

11) Plynárenské zařízení a plynovodní přípojky budou před zásypem výkopu řádně podsypány a obsypány těžkým pískem, bude provedeno zhutnění a bude osazena výstražná fólie žluté barvy, vše v souladu s ČSN EN 12007-1-4, TPG 702 01, TPG 702 04.

12) Neprodleně po skončení stavební činnosti budou řádně osazeny všechny poklopy a nadzemní prvky plynárenského zařízení a plynovodních přípojek.

13) Poklopy uzávěrů a ostatních armatur na plynárenském zařízení a plynovodních přípojkách, vč. hlavních uzávěrů plynu (HUP) na odběrném plynovém zařízení udržovat stále přístupné a funkční po celou dobu trvání stavební činnosti.

14) Případné zřizování staveniště, skladování materiálů, stavebních strojů apod. bude realizováno mimo ochranné pásmo plynárenského zařízení a plynovodních přípojek (není-li ve stanovisku uvedeno jinak).

15) Bude zachována hloubka uložení plynárenského zařízení a plynovodních přípojek (není-li ve stanovisku uvedeno jinak).

16) Při použití nákladních vozidel, stavebních strojů a mechanismů zabezpečit případný přejezd přes plynárenské zařízení a plynovodní přípojky uložení panelů v místě přejezdu plynárenského zařízení.

Platí pouze pro území vyznačené v příloze tohoto stanoviska a to 24 měsíců ode dne jeho vydání.

V případě dotčení pozemku v majetku společnosti GasNet, s.r.o. je třeba dále projednat smluvní vztah k tomuto pozemku. Kontakt na projednání naleznete na adrese www.gasnet.cz/cs/kontaktni-system/, činnost "Smluvní vztahy - pozemky a budovy plynárenských zařízení", případně na NONSTOP zákaznické lince 800 11 33 55.

Za správnost a úplnost dokumentace předložené s žádostí včetně jejího souladu s platnými předpisy plně zodpovídá její zpracovatel. Stanovisko nenahrazuje případná další stanoviska k jiným částem stavby.

V případě další korespondence nebo jednání (např. změna stavby) uvádějte naši značku - 5001811540 a datum tohoto stanoviska. Kontakty jsou k dispozici na www.gridservices.cz nebo NONSTOP zákaznická linka 800 11 33 55.

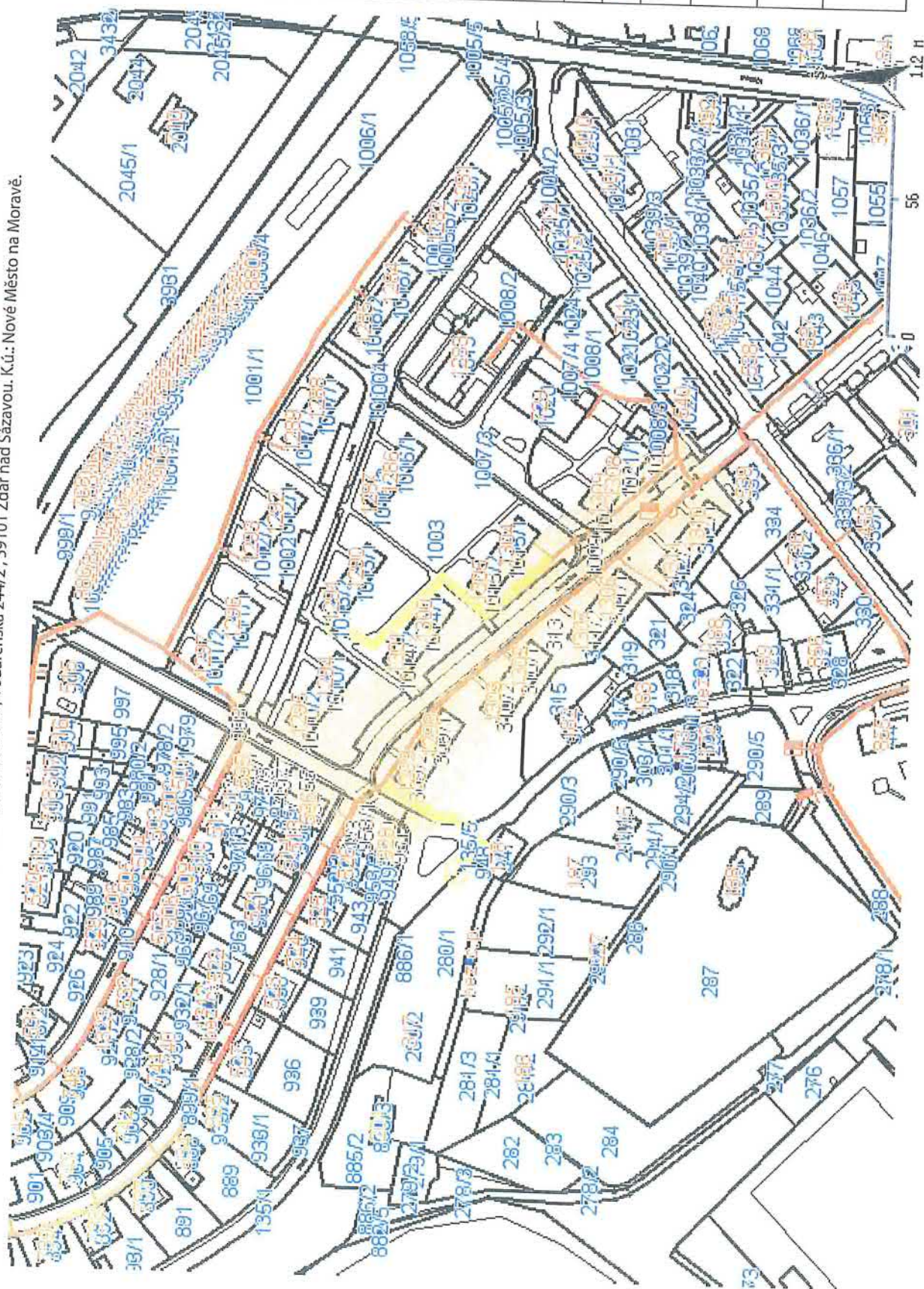


GasNet, s.r.o.
zastoupená společností GridServices, s.r.o., IČ 279 35 311
Martina Pýchová
Technik externích požadavků-Morava
Oddělení zpracování ext.požadavků-Morava
+42053228294
martina.pychova@innogy.com
















Přílohy: Orientační zakres plynárenského zařízení, Detailní zakres plynárenského zařízení, Ověřená příloha žadatele

Priloha je nedilnou soucasti stanoviska c. 5001811540 ze dne 06.11.2018.

Provozovatel DS: GasNet, s.r.o.; Stavebník: Svaz vodovodů a kanalizací Žďársko, Vodárenská 244/2, 59101 Žďár nad Sázavou, K.ú.: Nové Město na Moravě.



Legenda:

    	<p>linie převodu</p> <p>NTL</p> <p>STL</p> <p>VTL</p> <p>WTL</p>
 	<p>nefunkční</p> <p>plánovaná stavba před realizací</p> <p>ve výstavbě, neuveďeno do provozu</p>
	regulační stanice
	ochranné zařízení
	kabel
	elektropřípojka
	kabel protikorozi ochrany
	anodové uzemnění
	stanice katodové ochrany
	pásmo vlivu anodového uzemnění SKAO


Příloha: Detailní zákres plynárenského zařízení. Tato příloha je nedílnou součástí stanoviska č. 5001811540 ze dne 06.11.2018.

Provozovatel DS: GasNet, s.r.o.; Stavebník: Svaz vodovodů a kanalizací Žďársko, Vodárenská 244/2, 59101 Žďár nad Sázavou. K.ú.: Nové Město na Moravě.



Legenda:

linie plynovodu	
NTL	
STL	
VTL	
VVTL	
nefunkční	
plánovaná stavba před realizací	
ve výstavbě, neuvedeno do provozu	
regulační stanice	
ochranné zařízení	
kabel	
elektropřípojka	
kabel protikoroziční ochrany	
anodové uzemnění	
stanice katodové ochrany	
pásmo vlivu anodového uzemnění SIKAO	





E.ON Servisní, s.r.o., F. A. Gerstnera 2151/6, 370 01 České Budějovice

Ing. František Laštovička
Stanislav Blaha
Studentská 1133/3
591 01 Žďár nad Sázavou

E.ON Servisní, s.r.o.

RCDS Nové Město na Moravě
Vratislavovo nám. 118
592 31 Nové Město na Moravě
www.eon-distribuce.cz

Petra Hořínková
T +420-54514-5727
petra.horinkova@eon.cz

Naše značka
P11356-16283565

Nové Město na Moravě, 22.10.2018

**Vyjádření o existenci zařízení distribuční soustavy (elektrická síť)
ve vlastnictví E.ON Distribuce, a.s. a udělení souhlasu se stavbou
a činností v ochranném pásmu**

Investor stavby: Svaz vodovodů a kanalizací Žďársko
Název stavby: Nové Město na Moravě - rekonstrukce kanalizace
ul. Drobného (úsek Smetanova - Výhledy)
Místo stavby: K.ú. Nové Město na Moravě - žadatelem
vyznačené zájmové území

Toto vyjádření slouží pro informaci o stávajícím elektrickém zařízení
distribuční soustavy vlastněném a provozovaném společností E.ON
Distribuce, a.s. a je vyjádřením pro územní a stavební řízení.

V zájmovém území výše uvedené stavby se nachází:

Podzemní vedení NN
Nadzemní vedení NN

Udělujeme souhlas se stavbou a činností v ochranném pásmu zařízení
distribuční soustavy ve smyslu § 46 odst. 11 zákona č. 458/2000 Sb., o
podmínkách podnikání a výkonu státní správy v energetických odvětvích,
v platném znění, při splnění následujících podmínek.

Při provádění zemních nebo jiných prací, které mohou ohrozit předmětné
distribuční a sdělovací zařízení, jste povinni dle zákona č. 309/2006 Sb.,
a nařízení vlády č. 591/2006 Sb., učinit veškerá opatření, aby nedošlo
ke škodám na výše uvedeném zařízení, na majetku nebo na zdraví osob
elektrickým proudem, zejména tím, že zajistíte:

1. V ochranných pásmech (dále jen OP) zařízení distribuční soustavy
budou při realizaci uděleného souhlasu dodrženy podmínky dle § 46

Sídlo společnosti:
F.A. Gerstnera 2151/6
České Budějovice 7
370 01 České Budějovice
Společnost je zapsána
v Obchodním rejstříku
vedeném Krajským soudem
v Českých Budějovicích,
oddíl C., vložka 8464
IČ: 251 86 213
DIČ: CZ25186213

odst. 8 zákona č. 458/2000 Sb., v platném znění, kde se konstatuje, že v OP těchto zařízení je zakázáno pod písmeny:

- c) provádět činnosti, které by mohly ohrozit spolehlivost a bezpečnost provozu těchto zařízení nebo ohrozit život, zdraví či majetek osob
 - d) provádět činnosti, které by znemožňovaly nebo podstatně znesnadňovaly přístup k těmto zařízením.
2. Zakreslení trasy nadzemního i podzemního vedení vyskytujícího se v zájmovém území do všech vyhotovení prováděcí dokumentace a jeho vyznačení dobře viditelným způsobem přímo v terénu. Jedná se zejména o místa křížení či souběhu trasy vedení s trasou pohybu mechanizace, s trasou vedení výkopů a podobně tak, aby pracující na staveništi byli o hranicích OP trvale informováni.
 3. Objednání přesného vytýčení distribuční sítě (trasy kabelu) v terénu a to nejméně 14 dnů před zahájením prací v blízkosti podzemního kabelového vedení. V případě, že nebude možné trasu kabelu bezpečně určit pomocí vytyčovacího zařízení, je investor zemních prací povinen pro jednoznačné stanovení jeho polohy provést na určených místech a v nezbytném rozsahu ruční odkrytí kabelu podle pokynů zaměstnanců E.ON Česká republika, s.r.o. (dále jen ECZR). **Vytýčení kabelů VN, NN zajistí Libor Zelený,** tel.: 54514-3692, email: libor.zeleny@eon.cz.
 4. Provádění zemních prací v OP kabelového vedení výhradně klasickým ručním nářadím bez použití jakýchkoli mechanismů s nejvyšší opatrností, nebude-li provozovatelem zařízení stanoveno jinak.
 5. Vhodné zabezpečení obnaženého kabelu (podložení, vyvěšení, ...) tak, aby nedošlo k jeho poškození poruchou nebo nepovolanou osobou. Označení výstražnými tabulkami bude provedeno podle pokynů pracovníka ECZR. Další podmínky pro zabezpečení našeho zařízení si vyhrazujeme při vytýčení nebo po jeho odkrytí.
 6. Vyřešení způsobu provedení souběhů a křížení výše zmíněné akce s distribučním zařízením bude odpovídat příslušným ČSN normám.
 7. Přizvání zástupce ECZR ke kontrole křižovek a souběhů před záhozem výkopu. O kontrole bude proveden zápis do montážního nebo stavebního deníku. Při nedodržení této podmínky, budou poruchy vzniklé na zařízení odstraňovány na náklady investora stavby.
 8. Po dokončení musí stavba z pohledu ochrany před provozními a poruchovými vlivy distribuční soustavy odpovídat příslušným normám, zejména PNE 33 3301, PNE 33 3302, PNE 34 1050, ČSN EN 50 341-1, PNE 33 0000-1, ČSN EN 50 522, ČSN EN 61 936-1.

9. Po dokončení stavby připomínáme, že v OP distribučního zařízení je dále zakázáno:
 - a) zřizovat bez souhlasu vlastníka těchto zařízení stavby či umisťovat konstrukce a jiná podobná zařízení, jakož i uskladňovat hořlavé a výbušné látky
 - b) provádět bez souhlasu jeho vlastníka zemní práce
 - c) u nadzemního vedení nechávat růst porosty nad výšku 3 m
 - d) u podzemního vedení vysazovat trvalé porosty a přejíždět vedení mechanizmy o celkové hmotnosti nad 6t.
10. Veškerá stavební činnost v OP distribučního a sdělovacího zařízení bude před jejím zahájením konzultována s příslušným správcem zařízení (kontakty na správce zařízení jsou uvedeny v závěru tohoto vyjádření), který stanoví bezpečnostní opatření pro práce v OP příslušného rozvodného zařízení dle platné ČSN EN 50 110-1.
11. Veškeré práce s mechanizací, jejichž části se za provozu mohou přiblížit k vodičům v OP nadzemního vedení VN a výkopové práce v OP podzemního vedení VN, je nutno provádět za beznapětového stavu vedení a vypnutí požadujeme objednat nejméně 25 kalendářních dnů předem. Práce s mechanizací v OP vedení VVN je nutno provádět za beznapětového stavu vedení a vypnutí požadujeme objednat nejpozději do 10. dne předchozího měsíce.
12. Uhrazení veškerých nákladů na práce vyvolané stavbou (hradí investor stavby), není-li písemnou dohodou stanoveno jinak.
13. Neporušení stability podpěrných bodů nadzemního vedení a nenarušení podzemní uzemňovací soustavy.
14. Ohlášení jakéhokoli poškození distribučního a sdělovacího zařízení na telefonním čísle Poruchové služby **800 22 55 77**.

Kontakty správců zařízení:

VN+NN

Regionální správa, Jiří Olišar, tel.: 54514-5747, email: jiri.olisar@eon.cz

Vyjádření má platnost do 18.10.2020.

Upozorňujeme Vás na možnou polohovou odchylku vedení v přiložené situaci s informativním zákresem sítí

Do přiložené a námi orazítované situace jsme **informativně** zakreslili:

- zeleně plně podzemní vedení NN
- zeleně čárkovaně nadzemní vedení NN
- fialově plně zrušené podzemní vedení

Při vytýčení trasy zařízení i ke kontrole před záhozem a ke všem dalším souvisejícím jednáním předložte, prosím, toto vyjádření.

V případě nedodržení vzdáleností a podmínek dle norem a platných právních předpisů, nesouhlasíme po ukončení stavby s její kolaudací.

Vyjádření nenahrazuje a neuvádí připojovací podmínky. V případě, že požadujete připojení nového odběrného místa, můžete podat žádost elektronicky na www.eon-distribuce.cz.

S přátelským pozdravem

E.ON Servisní, s.r.o.

E.ON Servisní, s.r.o.
F. A. Gerstnera 2151/6
České Budějovice 7
370 01 České Budějovice
IČ: 25186213 DIČ: CZ25186213 111

Příloha: Orazítkovaná situace s informativním zákresem sítí

Následující oddíl se vyplňuje v případě žádosti o udělení souhlasu se zjednodušeným územním řízením nebo s uzavřením veřejnoprávní smlouvy

Udělení souhlasu (pro platnost udělení souhlasu je nutný podpis a razítko oprávněného pracovníka ECZR)

Souhlasíme – Nesouhlasíme se zjednodušeným územním řízením

Souhlasíme – Nesouhlasíme s uzavřením veřejnoprávní smlouvy

E.ON Česká republika, s.r.o.

E.ON Servisní, s.r.o.
F. A. Gerstnera 2151/6
370 01 České Budějovice
IČ: 25186213, DIČ: CZ25186213





Naše značka: VO/2018/16
E-mail: vaclav.ohlidal@unet.cz
Vyřizuje: Václav Ohlídál
Tel.: 724 712 003
V Poličce dne: 13. 11. 2018

UNI PROJEKT
Studentská 1133
Žďár nad Sázavou
591 01

Věc: ***Vyjádření PODA a.s. pro stavbu (projekt) z hlediska existence podzemní telekomunikační optické sítě***

Stanovisko k projektové dokumentaci pro územní rozhodnutí

Stavba: ***„Nové Město na Moravě- rekonstrukce kanalizace ul. Drobného (úsek Smetanova – Výhledy)”***

Ve Vašem zájmovém území, dle předložené situace (ulice Drobného, Nové Město na Moravě), se **nachází** telekomunikační sítě a zařízení **PODA a.s. (COMA)** Při realizaci Vaší stavby **dojde** k dotčení HDPE trubek, do kterých jsou zafouknuty telekomunikační optické kabely **PODA a.s. (COMA)**

Trasa telekomunikačního vedení **PODA a.s. (COMA)** je zakreslena v předloženém výkrese „koordinační situační výkres 1:500, svazkové číslo C.3“.

Při budování Vaší stavby **dojde** k dotčení našeho **telekomunikačního vedení**, které je chráněno dle § 102, zákona č.127/2005 (zákon o elektronických komunikacích). Při provádění výkopových prací musí být dodržena prostorová norma ČSN 73 6005.

Proti provedení stavby nemá **PODA a.s.** námitek při splnění níže uvedených podmínek:

- Při realizačních pracích je nutné dbát na existenci telekomunikačního zařízení a nepoškodit je.
- Při provádění výkopových prací musí být dodržena prostorová norma ČSN 73 6005.
- **Před započítím zemních** prací stavebníkovi telekomunikační zařízení **vytýčíme**, a to na základě objednávky, zasláné na e-mail vaclav.ohlidal@unet.cz.
Do objednávky uveďte, prosím, č. j. vyjádření, pod kterým bylo pro danou stavbu vydáno, datum vydání vyjádření, kontaktní osobu na stavbě. **Následně kontaktujte** p. Ohlídala - 724 712 003 pro upřesnění termínu vytýčení. Objedávka bude rovněž obsahovat identifikační údaje Vaší firmy. Kabel bude v terénu viditelně označen a pracovníci realizace budou s tímto vedením prokazatelně seznámeni zápisem do stavebního deníku.
- Telekomunikační zařízení nesmí být pojižděno těžkými mechanismy a v jeho ochranném pásmu nesmí být ukládán materiál staveniště. Výkopové práce v ochranném pásmu tel. zařízení budou provedeny ručně.
- Při odkrytí HDPE trubek, je nutné vedení zabezpečit proti prohybu a poškození. **Odkrytí telekomunikačního zařízení hláste na tel. číslo p. Ohlídalovi 724 712 003.**

OSTRAVA
28. října 1168/102
702 00 Moravská Ostrava

BRNO
Gajdošova 4392/7
615 00 Brno-Židenice

PRAHA
Hvězdova 1716/2b
140 78 Praha 4

TŘEBOŇ
Boženy Němcové 817/II
379 01 Třeboň

ZNOJMO
Pražská 1653/30
669 02 Znojmo

POLIČKA
Masarykova 8
572 01 Polička



Před záhozem provedených zemních prací je nutné přizvat na kontrolu našeho zástupce.

Platnost vyjádření je 1 rok od jeho vydání.

S pozdravem

za PODA a.s.
Václav Ohlídal
Masarykova 8
572 01 Polička

PODA

PODA a.s., Masarykova 8, 572 01 Polička
IČ: 258 161 79, DIČ: CZ 258 161 79, tel.: 703 730 730

OSTRAVA

28. října 1168/102
702 00 Moravská Ostrava

BRNO

Gajdošova 4392/7
615 00 Brno-Židenice

PRAHA

Hvězdova 1716/2b
140 78 Praha 4

TŘEBOŇ

Boženy Němcové 817/II
379 01 Třeboň

ZNOJMO

Pražská 1653/30
669 02 Znojmo

POLÍČKA

Masarykova 8
572 01 Polička

Novoměstská teplotárenská
akciová společnost
Hornická 973
Nové Město na Moravě
592 31

Telefon : Fax : 566 617 274

Tel.: 566 617 004, 775 617 004

Krajský obchodní soud v Brně oddíl B, vložka 2281

Email : sebek.energetik@nmt.cz
Mobil : 775 617 002

UNI Projekt
Stanislav Blaha
Studentská 1133
591 01 Žďár nad Sázavou

Věc:

Vyjádření k PD pro ÚŘ, SP, č. NMP/055/2018 na akci:

„Rek. kanalizace ul. Drobného (úsek Smetanova – Výhledy) v Nové Město na Moravě“.

I. Při realizaci Vámi plánovaných prací dojde */ - nedojde */ ke styku s podzemními

teplovodními vedeními a datovým komunikačním kabelem

II. Souhlasíme s předloženou projektovou dokumentací / nákresem situace

III. K výše uvedené akci požadujeme při provádění zemních prací nebo jiných prací, které mohou ohrozit podzemní teplovodní vedení a datové kabely v blízkosti těchto vedení a zařízení, učinit veškerá opatření, aby nedošlo k poškození teplovodního vedení a datových kabelů stavebními pracemi, zejména tím, že zajistíte:

- aby organizace provádějící zemní a ostatní práce respektovala ČSN 736005 a zákon 458/2000
 - před zahájením zemních prací vyznačení polohy podzemního teplovodního vedení a datových kabelů přímo ve staveništi (trase)
 - uvědomění organizace, která vydala toto vyjádření, o zahájení stavebních prací nejméně 15 dnů předem
 - prokazatelné seznámení pracovníků, kteří budou provádět práce, s polohou tohoto vedení
 - upozornění organizace provádějící zemní práce na možnou polohovou odchylku +/- 50 cm uloženého teplovodu a datových kabelů od výkresové dokumentace ve všech směrech
 - upozornění pracovníků, aby dbali při pracích v těchto místech nejvyšší opatrnosti a nepoužívali zde nevhodného nářadí a ve vzdálenosti nejméně 1 m po každé straně vyznačené trasy teplovodu a datových kabelů a aby nepoužívali žádných hloubicích strojů
 - aby odkryté podzemní teplovodní potrubí a datové kabely byly řádně zabezpečeny proti poškození
 - aby organizace provádějící zemní práce zhutnila zeminu pod teplovodem a datovým kabelem
 - aby organizace provádějící zemní práce vyzvala organizaci, která vydala toto vyjádření k provedení kontroly před zakrytím teplovodu a datového kabelu, zda není vedení viditelně poškozeno a je umístěna výstražná folie
 - aby bylo ohlášeno neprodleně každé poškození podzemního teplovodního vedení a datových kabelů organizaci, která vydala toto vyjádření
 - aby bylo ohlášeno ukončení stavby organizací, která vydala toto vyjádření
- další podmínky : v zájmovém prostoru se nachází zařízení ve správě Novoměstské teplotárenské a.s.,

Souhlasíme s územním a stavebním řízením veřejnoprávní smlouvou (pro zkrácení lhůt dle SZ 183/2006).

Převzal: zasláno e-mailem

Příloha č. : 1

* nehodící se škrtněte

Dne: 22.10.2018

Stanislav Šebek .energetik NMT

datum, podpis a razítko

Novoměstská teplotárenská a.s.
Hornická 973

592 31 Nové Město na Moravě
IČO 25335057 DIČ CZ25335057

Zápis KOS Brno sp.zn. B/2281

Platnost tohoto vyjádření je po dobu šesti měsíců od data vystavení !
V Novém Městě na Moravě, dne : 22.10.2018

Příloha č. 1
K vyjádření č. NMP /055/2018

Důsledně dbát výše uvedených opatření daných citovanou normou pro křížení a souběh s teplovodním vedením a datovými kabely mezi domy na ul. Drobného, a úsek Smetanova – Výhledy v Nové Město na Moravě.

Při nutné opravě v případě poruchy na trase teplovodu požadujeme přístup k určenému místu havárie nebo poruchy a tedy zavedení nutných opatření při opravě poruchy nebo havárie na teplovodu v majetku Novoměstské teplárenské.

Děkuji.

V Nové Město na Moravě
Dne : 22.10.2018


Stanislav ŠEBEK
Energetik
Novoměstská teplárenská a.s.
Nové Město na Moravě

Novoměstská teplárenská a.s.
Hornická 973
592 31 Nové Město na Moravě
IČO 25335057 DIČ CZ25335057
Zápis KOS Brno sp.zn. B/2281
- 1 -

SATT a.s.
Okružní 11
591 01 Žďár nad Sázavou
www.satt.cz

Ing. František Laštovička
Blaha Stanislav,
Studentská 1133/3
59101 Žďár nad Sázavou

Váš dopis značka / ze dne
2018260622 / 19.10.2018

Naše značka

Vyřizuje / tel. č.
Zdeněk Vrkoč / +420 566 654 811

Místo odeslání / dne
Žďár n. S. / 19.10.2018

Věc: Nové Město na Moravě - rekonstrukce kanalizace ul. Drobného (úsek Smetanova - Výhledy)

V předmětném území se nachází síť komunikačního vedení v majetku Satt a.s.

Pro ochranu našich sítí požadujeme dodržet následující podmínky:

- § 18, č. 324/1990 Sb. o vyznačení inženýrských sítí.
- ČSN 736005 pro prostorové uspořádání sítí.
- § 87 a § 46, č. 458/2000 Sb. ve znění pozdějších předpisů o ochranných pásmech.

Doplňující požadavky dle výše uvedených paragrafů a norem.

Síť komunikačního vedení

Dále je nutné dodržet tyto podmínky:

- Před započítím stavebních prací provést jejich vytýčení a schválení pracovníkem Satt a.s.
- Veškeré zemní práce prováděné blíže než 1,5 m od komunikačního vedení provádět ručně,
- Při odkrytí kabelu jej chránit proti prověšení nebo poškození nepovolanou osobou a přizvat pracovníka Satt a.s.,
- Nad komunikačním vedením dodržet zákaz skládek a zařízení, které by k němu znemožňovalo přístup,

Žádost o vyjádření k existenci sítí v majetku SATT a.s. je možné podat elektronicky prostřednictvím služby e- UtilityReport

tel.: +420 566 654 811
GSM brána: +420 777 734 903
fax: +420 566 623 268

IČ: 60749105 • DIČ: CZ60749105
Registrována v OR oddíl B, vložka 1592 u Krajského soudu v Brně
Bankovní spojení: KB Žďár nad Sázavou • č.ú. 5361700267/0100

SATT a.s.
Okružní 11
591 01 Žďár nad Sázavou
www.satt.cz

- Při zahrnování výkopu je rovněž nezbytné zabezpečit ochranu komunikačního vedení proti prověšení vlivem sesedání zeminy a to pomocí podpůrného U - profilu, a dále zhutňováním zeminy při zahrnování výkopu.
- Komunikační vedení je nutno opětovně zapískovat a opatřit výstražnou fólií.
- V případě rekonstrukce povrchu dodrží stavebník ČSN 736005 min. krytí sdělovacích kabelů:
 - Chodník min. 0,40 m pod povrchem
 - Vozovka min. 0,90 m pod povrchem
 - Volný terén min. 0,60 m pod povrchem
- Podmínkou v případě změny druhu povrchu je, aby nový povrch byl v ochranném pásmu rozebíratelný pro případné opravy nebo rekonstrukce sdělovacích kabelů nebo jejich zařízení.
- Kontrola sítě před záhozem bude potvrzena zápisem do stavebního deníku pracovníkem Satt a.s.

Při poškození sítě Satt a.s. nebo jejich zařízení (i při dodatečně zjištěném), bude požadována úhrada veškerých vzniklých nákladů.

Toto vyjádření je platné jeden rok.

S pozdravem
Zdeněk Vrkoč


SATT
akciová společnost
SATT a.s., Okružní 11
591 01 Žďár nad Sázavou

Žádost o vyjádření k existenci sítě v majetku SATT a.s. je možné podat elektronicky prostřednictvím služby e- UtilityReport

tel.: +420 566 654 811
GSM brána: +420 777 734 903
fax: +420 566 623 268

IČ: 60749105 • DIČ: CZ60749105
Registovaná v OR oddíl B, vložka 1592 u Krajského soudu v Brně
Bankovní spojení: KB Žďár nad Sázavou • č.ú. 5361700267/0100

Městský úřad Nové Město na Moravě

odbor stavební a životního prostředí

Vratislavovo náměstí 103,
592 31 Nové Město na Moravě

Č.j.: MUNNMN/29390/2018

Nové Město na Moravě 14.11.2018

Tel.: 566 598 408
E-mail: marie.svestkova@meu.nmmn.cz

Sdělení odboru stavebního a životního prostředí k projektové dokumentaci na akci: „Nové Město na Moravě, rekonstrukce kanalizace ul. Drobného (úsek Smetanova – Výhledy)“ na pozemcích parc. č. 313, 998, 1003, 1009, 1007/3, 1008/1 v katastrálním území Nové Město na Moravě

Na základě Vaší žádosti ze dne 22.10.2018 o sdělení k předložené projektové dokumentaci na akci „Nové Město na Moravě, rekonstrukce kanalizace ul. Drobného (úsek Smetanova – Výhledy)“ (dále jen „stavební záměr“) na pozemcích parc. č. 313, 998, 1003, 1009, 1007/3, 1008/1 v katastrálním území Nové Město na Moravě, jejímž investorem je Svaz vodovodů a kanalizací Žďársko, IČO 43383513, Vodárenská č.p. 244/2, Žďár nad Sázavou 4, 591 01 Žďár nad Sázavou 1, se vyjadřujeme podle ust. § 154 a násl. zákona č. 500/2004 Sb., správní řád, v platném znění, z těchto hledisek:

1. Vodní hospodářství
2. Odpadové hospodářství
3. Ochrana ovzduší
4. Ochrana přírody a krajiny
5. Ochrana ZPF
6. Ochrana LPF

Vodoprávní úřad

- Investor požádá vodoprávní úřad o společné povolení stavebního záměru (příloha č. 6 k vyhlášce č. 503/2006 Sb.) a doloží podklady vyjmenované v příloze žádosti.
- K PD se mimo jiné vyjádří město Nové Město na Moravě, vlastníci a provozovatelé dotčených sítí, stanoviska doloží příslušný odbor územního plánování, správce povodí, KHSKV, MěÚ NMNM, odbor dopravy a vnitřních věcí.
- Souhlasy vlastníků dotčených pozemků budou vyznačeny na situačním výkresu PD.
- Do PD je třeba uvést orientační polohu nápojných bodů kanalizace v souřadnicích S-JTSK.

K záměru nebude vydáváno závazné stanovisko vodoprávního úřadu podle § 104 odst. 9 zákona č. 254/2001 Sb., o vodách a o změně některých zákonů (vodní zákon) v platném znění, neboť zájmy podle tohoto zákona budou ošetřeny ve společném povolení, které ke stavebnímu záměru vydá.

Státní správa v oblasti odpadového hospodářství

Na základě ustanovení § 79 odst. 4 písm. b) zákona č. 185/2001 Sb., o odpadech a o změně některých dalších zákonů v platném znění (dále jen zákon) vydáváme vyjádření na výše uvedenou akci:

V souladu s ust. § 79 odst. 4 zákona č. 185/2001 Sb. o odpadech a o změně některých dalších zákonů ve znění pozdějších předpisů, požádá investor správní orgán na úseku odpadového hospodářství o vydání závazného stanoviska. K řádně vyplněné žádosti doloží minimálně tu část projektové dokumentace, kde je řešeno nakládání s odpady.

Státní správa ochrany přírody a krajiny

Dotčená oblast se nachází v CHKO Žďárské vrchy, ale podle ust. č. 2, odst. 4, bodu 6 Výnosu MK ČSR ze dne 25.5.1970, č.j. 8908/70-II/2, o zřízení CHKO Žďárské vrchy, se Správa CHKO Žďárské vrchy vyjadřuje v k.ú. Nové Město na Moravě k územnímu plánu, ne však k jednotlivým stavbám a akcím. Náš správní orgán dává k plánované akci následující vyjádření:

- Při realizaci plánované akce bude maximálně šetřena vzrostlá zeleň. Bude dodržena ČSN DIN 18 920 Sadovnictví a krajinářství, Ochrana stromů, porostů a ploch pro vegetaci při stavebních činnostech.
- Pokud bude bezpodmínečně nutné kácet vzrostlé dřeviny, požádá investor o povolení ke kácení dřevin rostoucích mimo les. V žádosti bude navržena náhradní výsadba, která zmírní ekologickou a estetickou újmu.

Ostatní složky odboru stavebního a životního prostředí nemají k záměru připomínky.

Ing. Lenka Jamborová
vedoucí odboru

Rozdělovník:

Stanislav Blaha, UNI PROJEKT, IDDS: tkidqez

Městský úřad Nové Město na Moravě, odbor stavební a životního prostředí, orgán územního plánování, Vratislavovo náměstí č.p. 103, 592 31 Nové Město na Moravě

Městský úřad Nové Město na Moravě

odbor stavební a životního prostředí

Vratislavovo náměstí 103, 592 31 Nové Město na Moravě

Číslo jednací: MUNMNM/29389/2018-1

Vyřizuje: Petr Kos

Telefon: 566 598 410

E-mail: petr.kos@meu.nmnm.cz

Nové Město na Moravě,
16.11.2018

Závazné stanovisko

Městský úřad Nové Město na Moravě, odbor stavební a životního prostředí, (dále jen „odbor SŽP“), jako věcně a místně příslušný orgán veřejné správy na úseku odpadového hospodářství podle § 61 odst. 1 písm. c) zákona č. 128/2000 Sb., o obcích, v platném znění, § 71 písm. k) zákona č. 185/2001 Sb., o odpadech a o změně některých dalších zákonů, v platném znění (dále jen „zákon o odpadech“) a podle § 11 odst. 1 zákona č. 500/2004 Sb., správní řád, v platném znění (dále jen „správní řád“)

s o u h l a s í

podle ustanovení § 79 odst. 4 zákona o odpadech a § 149 odst. 1 správního řádu s povolením stavby z hlediska nakládání s odpady: **Nové Město na Moravě – rekonstrukce kanalizace ul. Drobného (úsek Smetanova - Výhledy), parc. č.: 313, 998, 1003, 1009, 1007/3 a 1008/1, k.ú.: Nové Město na Moravě** (dále jen „předmětná stavba“), **investor: Svaz vodovodů a kanalizací Žďársko, IČ: 43383513, Vodárenská 2, 591 01 Žďár nad Sázavou** (dále jen „investor“).

a stanovuje následující závazné podmínky odpadového hospodářství:

- Stavebník doloží na odbor ŽP kopie dokladů o zákonném využití nebo odstranění vzniklých odpadů do 1 měsíce po ukončení předmětné stavby. Z dokladů musí být patrné, jaký odpad a v jakém množství byl předán oprávněné osobě, identifikační údaje této osoby (název, sídlo, IČO oprávněné osoby) a datum předání odpadu. Čestné prohlášení není bráno jako doklad prokazující zákonné nakládání s odpady.

Odůvodnění:

Dne 22.10.2018 obdržel odbor SŽP písemnou žádost o vydání závazného stanoviska z hlediska nakládání s odpady k povolení na předmětnou stavbu, kterou podal zástupce investora firma UNI PROJEKT, Studentská 1133, 591 01 Žďár nad Sázavou, IČ: 10117831, Stanislav Blaha, podle § 79 odst. 4 zákona o odpadech.

Přílohou žádosti je projektová dokumentace. Jedná se o dokument s názvem: **Nové Město na Moravě – rekonstrukce kanalizace ul. Drobného (úsek Smetanova – Výhledy)**, kterou zpracoval UNI PROJEKT, Studentská 1133, 591 01 Žďár nad Sázavou, IČ: 10117831, projektant Stanislav Blaha ČKAIT: 1400047 k datu 08/2018.

Odbor SŽP jako orgán veřejné správy v oblasti odpadového hospodářství nemá k uvedené akci námitek. Předložené poklady byly podrobně a dostatečně zpracovány. V žádosti a podkladech byly uvedeny druhy odpadů zařazené podle Katalogu odpadů, uvedeno jejich odhadované množství a navržen způsob jejich odstranění. Souhlasíme s přednostním využitím odpadů, předáním (oprávněné osobě k jejich převzetí) na řízených skládkách, případně v zařízeních dle § 14 odst. 1 zákona o odpadech.

Původce odpadů je povinen se vzniklými odpady nakládat v souladu se zákonem o odpadech. Odpady není možné předávat osobám, které nejsou oprávněné k jejich převzetí. Ukládání odpadů na povrchu je možné pouze za splnění legislativních podmínek, především v souladu s vyhláškou č. 294/2005 Sb., o ukládání odpadů na skládky a jejich využívání na povrchu terénu, v platném znění.

Na nakládání s nekontaminovanou zemínou a jiným přírodním materiálem vytěženým během stavební činnosti, pokud je zajištěno, že materiál bude použit ve svém přirozeném stavu pro účely stavby na místě, na kterém byl vytěžen, se nevztahuje zákon o odpadech (§ 2 odst. 3 zákona o odpadech).

Po prostudování předložených podkladů, došel orgán odpadového hospodářství k závěru, že je nutné vydat výše uvedenou podmínku, kterou orgán odpadového hospodářství zdůvodňuje takto: při předmětné akci vznikne větší množství odpadu, a proto vyžaduje doložit jakým způsobem byly odpady využity nebo odstraněny.

Výše stanovená podmínka odpadového hospodářství je závazná pro správní úřady, které vydávají rozhodnutí podle zvláštních právních předpisů (zákon č. 183/2006 Sb., o územním plánování a stavebním řádu v platném znění).

Toto závazné stanovisko nenahrazuje rozhodnutí a stanoviska orgánů státní správy vydávaná podle dalších zvláštních právních předpisů.

Poučení:

Proti tomuto závaznému stanovisku se nelze samostatně odvolat a opravné prostředky lze proti němu uplatnit pouze v režimu § 149 odst. 5 nebo § 149 odst. 6 správního řádu.

Ing. Lenka Jamborová
vedoucí odboru

Rozdělovník

Obdrží doporučeně prostřednictvím datové schránky

UNI PROJEKT, Stanislav Blaha, Studentská 1133, 591 01 Žďár nad Sázavou, IČ: 10117831,

Dotčené orgány doporučeně

Městský úřad Nové Město na Moravě, odbor stavební a životního prostředí – stavební úřad (zde)

Městský úřad Nové Město na Moravě

odbor stavební a životního prostředí

Vratislavovo náměstí 103,
592 31 Nové Město na Moravě

UNI PROJEKT
Stanislav Blaha
Studentská 1133
591 01 Žďár nad Sázavou

Váš dopis značky/ze dne
/

Naše značka
MUNMNM/29393/2018-1

Vyřizuje/linka
Ing. Sylva Urbancová / 412

Nové Město na Moravě
Vypraveno 29.10.2018

ZÁVAZNÉ STANOVISKO orgánu územního plánování

Městský úřad Nové Město na Moravě, odbor stavební a životního prostředí, jako orgán územního plánování, příslušný podle § 6 odst. 1 písm. e) zákona č. 183/2006 Sb., o územním plánování a stavebním řádu (stavební zákon), ve znění pozdějších předpisů (dále jen „stavební zákon“), přezkoumal podle § 96b odst. 3 stavebního zákona z hlediska souladu s politikou územního rozvoje, s územně plánovací dokumentací a z hlediska uplatňování cílů a úkolů územního plánování záměr

REKONSTRUKCE KANALIZACE UL. DROBNÉHO (ÚSEK SMETANOVA - VÝHLEDY)

který obsahuje:

- SO 01 Kanalizace
- SO 02 Přeložka vodovodu

na pozemcích parc. č. 313, 998, 1003, 1009, 1007/3, 1008/1 v katastrálním území Nové Město na Moravě, a shledal že:

Záměr je přípustný

Závazné stanovisko platí 2 roky ode dne vydání.

Výkresy „C.3 Koordinační situační výkres“ z dokumentace zpracované společností UNI PROJEKT v srpnu 2018 jsou přílohou tohoto závazného stanoviska.

Odůvodnění:

Odbor stavební a životního prostředí, jako orgán územního plánování (dále jen „úřad územního plánování“), byl společností UNI PROJEKT, Studentská 1133, 591 01 Žďár nad Sázavou, IČ 10117831, zastoupené Stanislavem Blahou, dopisem zaevidovaným dne 22. 10. 2018 pod čj.: MUNMNM/29393/2018 požádán o vydání závazného stanoviska k záměru označenému jako „Nové Město na Moravě – rekonstrukce kanalizace ul. Drobného (úsek Smetanova - Výhledy)“ na pozemcích parc. č. 313, 998, 1003, 1009, 1007/3, 1008/1 v katastrálním území Nové Město na Moravě. Stavebníkem je Svaz vodovodů a kanalizací Žďársko, Vodárenská 2, 591 01 Žďár nad Sázavou. K žádosti byla doložena dokumentace záměru zpracovaná společností UNI PROJEKT

Lenka Jamborová
29.10.2018

FAX

E-MAIL

BANKOVNÍ SPOJENÍ

IČ / DIČ

ÚŘEDNÍ DNY

566598300

566598305

posta@nmnm.cz

KB Žďár nad Sázavou

00294900

Po: 8⁰⁰ - 18⁰⁰

č.ú. 19-1224751/0100

CZ00294900

St: 8⁰⁰ - 17⁰⁰

Čt: 8⁰⁰ - 14⁰⁰

v srpnu 2018.

Příslušnost úřadu územního plánování vydat závazné stanovisko vyplývá z § 96b stavebního zákona jehož odst. 1 stanoví „jestliže vydání rozhodnutí nebo jiného úkonu podle části třetí hlavy III dílů 4 a 5, § 126, 127, 129 odst. 2 a 3 nebo podle zvláštního zákona závisí na posouzení jím vyvolané změny v území, je podkladem tohoto rozhodnutí nebo jiného úkonu závazné stanovisko orgánu územního plánování. Závazné stanovisko se nevydává pro a) záměry uvedené v § 79 odst. 2; b) záměry uvedené v § 80 odst. 3; c) záměry uvedené v § 103 odst. 1 písm. c) až e), které nezasahují do nezastavěného území; d) dělení a zcelování pozemků v nezastavěném území, nejedná-li se o pozemkové úpravy; e) studny individuálního zásobování vodou; f) stavby nebo zařízení na zastavěných stavebních pozemcích rodinných domů související s bydlením či bydlení podmiňující a terénní úpravy potřebné k řádnému a bezpečnému užívání těchto pozemků, staveb a zařízení na nich; g) stavby pro podnikatelskou činnost do 25 m² zastavěné plochy a do 5 m výšky s jedním nadzemním podlažím, podsklepené nejvýše do hloubky 3 m na zastavěných stavebních pozemcích rodinných domů; h) stavby nebo zařízení na zastavěných stavebních pozemcích staveb pro rodinnou rekreaci související s rodinnou rekreací či rodinnou rekreací podmiňující a terénní úpravy potřebné k řádnému a bezpečnému užívání těchto pozemků, staveb a zařízení na nich.“ Z podané žádosti vyplývá, že závazné stanovisko má sloužit jako podklad pro společné povolení záměru, který nespadá do výše uvedeného okruhu záměrů, pro které se závazné stanovisko nevydává, a jehož umístění je změnou v území dle § 2 odst. 1 písm. a) stavebního zákona. Úřad územního plánování je proto příslušný vydat závazné stanovisko.

Při vydání závazného stanoviska vycházel úřad územního plánování z dokumentace záměru dodané žadatelem (části dokumentace podstatné pro posouzení záměru jsou součástí spisu vedeného v této věci úřadem územního plánování), a rovněž z těchto podkladů:

- Politika územního rozvoje České republiky, ve znění Aktualizace č. 1, schválené dne 15. 4. 2015 (dále jen „PÚR“),
- Zásady územního rozvoje Kraje Vysočina, ve znění Aktualizace č. 1 (nabytí účinnosti dne 23. 10. 2012), Aktualizace č. 2 (nabytí účinnosti dne 7. 10. 2016), Aktualizace č. 3 (nabytí účinnosti dne 7. 10. 2016), Aktualizace č. 5 (nabytí účinnosti dne 30. 12. 2017) a rozsudku Krajského soudu v Brně č. j.: 64 A 1/2017 – 118 z 13. 4. 2017 (dále jen „ZÚR KrV“),
- Územní plán Nové Město na Moravě, který nabyl účinnosti dne 28. 3. 2018 (dále jen „ÚP Nové Město na Moravě“).

Úřad územního plánování **přezkoumal záměr podle § 96b odst. 3 stavebního zákona** následujícím způsobem:

- Území dotčené navrhovaným záměrem není dle PÚR zahrnuto do rozvojových oblastí, rozvojových os a specifických oblastí republikového významu a rovněž v něm nejsou vymezeny plochy ani koridory dopravní a technické infrastruktury republikového významu.
- Samostatným posuzováním souladu se ZÚR KrV se úřad územního plánování v tomto případě nezabýval, neboť dne 28. 3. 2018 nabyl účinnosti ÚP Nové Město na Moravě, do kterého byla ZÚR KrV v plném rozsahu zapracována.
- Pozemky parc. č. 313, 1003, 1007/3, 1008/1 (vše v katastrálním území Nové Město na Moravě) jsou dle ÚP Nové Město na Moravě součástí zastavěného území a jsou zařazeny do stabilizované plochy s rozdílným způsobem využití Plochy smíšené obytné – městské (SM). Pozemky parc. č. 998, 1009, 1004/1 jsou zařazeny do Plochy dopravní infrastruktury – místní (DM). V obou uvedených plochách s rozdílným způsobem využití jsou přípustné stavby veřejné technické infrastruktury. Navržený záměr je v souladu s ÚP Nové Město na Moravě.
- Navržený záměr je rovněž v souladu s **cíli a úkoly územního plánování** stanovenými v § 18 a 19 stavebního zákona, zejména pak s úkoly obsaženými v ust. § 19 odst. 1 písm. b) dle kterého je úkolem územního plánování stanovovat koncepci rozvoje území, včetně

urbanistické koncepce s ohledem na hodnoty a podmínky v území, a písm. e) dle něhož územní plánování stanovuje podmínky pro provedení změn v území, zejména pak pro umístění a uspořádání staveb s ohledem na stávající charakter a hodnoty území a na využitelnost navazujícího území.

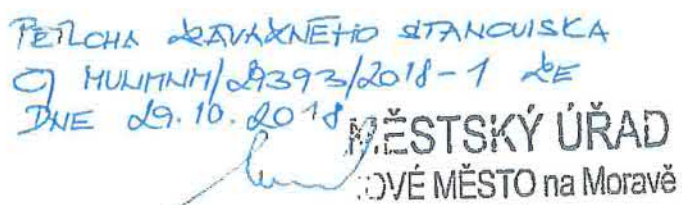
Závazné stanovisko není samostatným rozhodnutím ve správním řízení, ale je úkonem učiněným dotčeným orgánem pro řízení vedené příslušným stavebním úřadem. Jeho obsah lze tedy podle § 149 zákona č. 500/2004 Sb., správní řád, ve znění pozdějších předpisů, napadnout pouze v rámci odvolání podanému proti rozhodnutí ve věci samé.

Platnost závazného stanoviska lze prodloužit, pokud se nezměnily podmínky v území.

Závazné stanovisko nepozbývá platnosti:

- bylo-li na základě žádosti podané v době jeho platnosti vydáno územní rozhodnutí, společné povolení nebo jiné obdobné rozhodnutí podle jiného zákona a toto rozhodnutí nabylo právní moci,
- byla-li na základě návrhu veřejnoprávní smlouvy nahrazující územní rozhodnutí nebo společné povolení v době jeho platnosti uzavřena veřejnoprávní smlouva a tato veřejnoprávní smlouva nabyla účinnosti, nebo
- nabyli-li právních účinků územní souhlas nebo společný územní souhlas a souhlas s provedením ohlášeného stavebního záměru vydaný k oznámení stavebního záměru učiněného v době platnosti závazného stanoviska.

Ing. Lenka Jamborová
vedoucí odboru stavebního a životního prostředí



Městský úřad Nové Město na Moravě

odbor dopravy a vnitřních věcí

Vratislavovo náměstí 103,
592 31 Nové Město na Moravě

UNI PROJEKT Žďár nad Sázavou
Stanislav Blaha
Studentská 1133
591 01 Žďár nad Sázavou

Váš dopis zn./ze dne Naše značka
MUNNMNM/29394/2018/1

Vyřizuje/linka
Drdlová/566598375
marta.drdlova@meu.nmm.cz

Nové Město na Moravě
Dne: 20.11.2018

Městský úřad Nové Město na Moravě, odbor dopravy a vnitřních věcí od Vás obdržel žádost o vyjádření k projektové dokumentaci stavby: „**NOVÉ MĚSTO NA MORAVĚ– REKONSTRUKCE KANALIZACE UL. DROBNÉHO (ÚSEK SMETANOVA – VÝHLEDY)**“.

Městský úřad Nové Město na Moravě, odbor dopravy a vnitřních věcí, jako silniční správní úřad příslušný podle § 40 odst. 4 písm. d) zákona č. 13/1997 Sb., o pozemních komunikacích, ve znění pozdějších předpisů (dále jen "zákon o pozemních komunikacích"), posoudil předložené doklady z hlediska silničních zájmů. Na základě toho ve smyslu ustanovení zákona o pozemních komunikacích a vyhlášky č. 104/1997 Sb., ve znění pozdějších předpisů, kterou se provádí zákon o pozemních komunikacích, v návaznosti na § 149 zákona č. 500/2004 Sb., správní řád, ve znění pozdějších předpisů vydává **závazné stanovisko**

ke shora uvedené stavbě.

K realizaci výše uvedené stavby nemáme připomínky za předpokladu, že budou dodrženy následující podmínky:

1. Během prací nesmí být na silnicích, místních komunikacích a jejich součástech skladován žádný materiál, silnice, místní komunikace a veřejně přístupné účelové komunikace nesmí být poškozovány a znečišťovány. Nesmí dojít k ohrožení bezpečnosti silničního provozu.
2. Při umístění nového vedení inženýrských sítí a jiných nadzemních nebo podzemních vedení všeho druhu v silničním pozemku (pozemek, na němž je umístěno těleso silnice nebo místní komunikace a silniční pomocný pozemek) je třeba požádat odbor dopravy a vnitřních věcí Městského úřadu Nové Moravě, o povolení zvláštního užívání silnice nebo místní komunikace, podle § 25 odst. 6 písm. d) zákona o pozemních komunikacích.
3. Při užití silnice nebo místní komunikace jiným než obvyklým způsobem nebo k jiným účelům než pro které je určena (stání vozidel na pozemní komunikaci, uložení materiálu, překop, protlak, výkop aj..), je třeba povolení příslušného silničního správního úřadu. O povolení zvláštního užívání pozemní komunikace požádá žadatel zdejší odbor dopravy a vnitřních věcí minimálně 1 měsíc před realizací prací.
4. V případě potřeby, o povolení uzavírky silnice, místní komunikace nebo veřejně přístupné účelové komunikace požádá žadatel minimálně 30 dní před zahájením prací. Žádost bude obsahovat náležitosti stanovené § 39 vyhlášky 104/1997 Sb., ve znění pozdějších předpisů.
5. Dopravní značení na silnici, místní komunikaci nebo veřejně přístupné účelové komunikaci je možné osadit až po vydání samostatného přípisu vydaného naším odborem. Součástí žádosti bude zpracovaná situace se zakreslením dopravního značení navrženého v souladu se zákonem č. 361/2000 Sb., ve znění pozdějších předpisů a vyhlášky č. 294/2015 Sb. a Technických podmínek.

Otisk úředního razítka

Bc. Petr Pazour
vedoucí odboru dopravy a vnitřních věcí



Nové Město na Moravě

místostarosta města

Vratislavovo náměstí 103,
592 31 Nové Město na Moravě

UNI PROJEKT Žďár nad Sázavou
Stanislav Blaha
Studentská 1133
591 01 Žďár nad Sázavou

Váš dopis značky/ze dne
/

Naše značka
MUNNMN/
29395/2018

Vyřizuje/linka
Lenka Stará / 566598312

Nové Město na Moravě
23.10.2018

Vyjádření města k projektové dokumentaci stavebního záměru - Nové Město na Moravě, rekonstrukce kanalizace ul. Drobného, úsek Smetanova - Výhledy (investor SVK Žďársko)

Dne 22.10.2018 jsme obdrželi Vaši žádost o vyjádření města k projektové dokumentaci stavebního záměru - Nové Město na Moravě, rekonstrukce kanalizace ul. Drobného, úsek Smetanova - Výhledy (investor SVK Žďársko).

Město Nové Město na Moravě, na základě stanovisek předložených dotčenými správci města, s předloženým záměrem souhlasí a požaduje dodržení níže uvedených podmínek jednotlivých správců majetku města.

Správa místních komunikací (MK)

Kontakt na správce : Petr Ptáček, odbor správy majetku města
tel : +420 566 598 364, mob.: +420 724 775 894, email: petr.ptacek@meu.nmnm.cz

Stavbou budou dotčeny místní komunikace (MK) - vozovky s živičným povrchem a chodníky z betonové dlažby. Investor podá v dostatečném předstihu před zahájením stavby (min 30 dnů) na odbor DOPVV MěÚ Nové Město na Moravě žádost o povolení zvláštního užívání MK. Ve vyjádření k této žádosti budou uvedeny konkrétní podmínky pro zásah do MK. Obecně platí požadavek města na provedení statické zkoušky zhutnění zásypu výkopu v úrovni pláň (zhutněno musí být na hodnotu min. $E_{df2}=45$ Mpa). V trase navržené kanalizace dojde ke křížení se stávající přípojkou dešťové kanalizace v majetku města Nového Města na Moravě (hlavní odtok z lapolu u parkovacích stání). Práce v bezprostřední blízkosti této přípojky budou realizovány tak, aby nedošlo k jejímu poškození. Při křížení bude dodržena minimální svislá vzdálenost 0,1 m. Práce budou koordinovány s plánovanou opravou chodníků a vozovky MK Drobného, případné připomínky apod. budou řešeny v rámci kontrolních dnů stavby.

TELEFON
566598300

FAX
566598305

E-MAIL
posta@nmnm.cz

BANKOVNÍ SPOJENÍ
KB Žďár nad Sázavou
č.ú. 19-1224751/0100

IČ / DIČ
00294900
CZ00294900

ÚŘEDNÍ DNY
Po: 8⁰⁰ - 18⁰⁰
St: 8⁰⁰ - 17⁰⁰
Čt: 8⁰⁰ - 14⁰⁰



Nové Město na Moravě

místostarosta města

Vratislavovo náměstí 103,
592 31 Nové Město na Moravě

Správa veřejného osvětlení (VO)

Kontakt na správce : Vladimír Dobiáš, odbor investic

tel : +420 566 598 354, mob.: +420 724 947 762, email: vladimir.dobias@meu.nmnm.cz

Ve vyznačeném území se nachází zařízení veřejného osvětlení v majetku a správě města. Před zahájením provádění jakýchkoliv zemních prací ve vymezeném území, požadujeme provedení vytýčení stávajících kabelových rozvodů, které zajistí na požádání Technické služby Nové Město na Moravě (p. Pavel Poul, 725 570 574). Navrhovaná trasa kanalizace byla v rámci předprojektové přípravy s vlastníkem vedení VO projednána a odsouhlasena. Upozorňujeme, že v úseku mezi bytovými bloky č.p. 1300 a 1305 je veden nezakreslený kabel VO, který kolmo kříží ul. Drobného a je v současnosti zaústěn do stožáru VO nacházejícím se před bytovým blokem č.p. 1302. Vzhledem ke křížování nové kanalizace a uvedeného kabelového vedení požadujeme v místě křížení uložení vedení VO do plastové chráničky a neporušení stávající zemnicí soustavy. V rámci stavebních prací prováděných na nových vedeních VO, požadujeme provést uložení kabelových rozvodů veřejného osvětlení do plastových chrániček, dále bude provedeno položení nové zemnicí soustavy veřejného osvětlení. V případě požadavku na odpojení části kabeláže VO požadujeme v dostatečném předstihu předložení pracovního harmogramu postupu prací tak, aby bylo možno provádět dílčí odpojení svítidel veřejného osvětlení v jednotlivých úsecích. Prováděné stavební práce na vedení VO převezme, před záhozem zeminou, správce veřejného osvětlení p. Vladimír Dobiáš, tel. 566 598 354, e-mail: vladimir.dobias@meu.nmnm.cz. Součástí předání díla bude provedené zaměření v digitální formě, revizní správa a předávací protokol.

Správa odpadového hospodářství

Kontakt na správce : Marcela Popelková, odbor správy majetku města

tel : +420 566 598 363, mob.: +420 724 775 895, email: marcela.popelkova@meu.nmnm.cz

S odpady vzniklými v rámci stavby, bude nakládáno v souladu se zákonem č. 185/2001 Sb., o odpadech, ve znění pozdějších předpisů.

Při realizaci stavby bude zajištěn svoz nádob na komunální odpad. V případě neprůjezdnosti MK budou nádoby svezeny na dostupné místo.

Kontejnerová stání by neměla být realizací stavby dotčena.

Správa sportovišť a hřišť

Kontakt na správce : Marcela Popelková, odbor správy majetku města

tel : +420 566 598 363, mob.: +420 724 775 895, email: marcela.popelkova@meu.nmnm.cz

Bez připomínek. V zájmovém prostoru se nachází zařízení ve správě sportovišť a hřišť, které by nemělo být realizací stavby dotčeno.

TELEFON

566598300

FAX

566598305

E-MAIL

posta@nmnm.cz

BANKOVNÍ SPOJENÍ

KB Žďár nad Sázavou

č.ú. 19-1224751/0100

IČ / DIČ

00294900

CZ00294900

ÚŘEDNÍ DNY

Po: 8⁰⁰ - 18⁰⁰

St: 8⁰⁰ - 17⁰⁰

Čt: 8⁰⁰ - 14⁰⁰



Nové Město na Moravě

místostarosta města

Vratislavovo náměstí 103,
592 31 Nové Město na Moravě

Správa bytového majetku

Kontakt na správce : Marcela Popelková, odbor správy majetku města
tel : +420 566 598 363, mob.: +420 724 775 895, email: marcela.popelkova@meu.nmnm.cz

Bez připomínek. V zájmovém prostoru se nenachází zařízení ve správě bytového fondu města.

Správa veřejné zeleně

Kontakt na správce : Ing. Zdeněk Krejčí, TS služby s.r.o. Nové Město na Moravě
tel : +420 566 598 809, mob.: +420 724 950 465, email: zdenek.krejci@ts.nmnm.cz

Při výkopových pracích je třeba dodržet normu ČSN 83 9061 o ochraně dřevin při provádění stavební činnosti. Zejména požadujeme ochranu kořenového systému dřevin. Pokud by měly být kořeny v okruhu 2,5 m od paty kmene poškozeny výkopovou technikou, tak zde požadujeme ruční kopání o ochranu kořenů před poškozením. Veškeré poškození kmene a kořenů je třeba ošetřit fungicidním nátěrem do konce pracovní směny.

Ke kácení stromu je třeba povolení orgánu ochrany přírody.

Travnaté plochy požadujeme po ukončení akce uvést do původního stavu.

V lokalitě jsou vysázené květinové záhony z dotačního programu revitalizace zeleně. Požadujeme jejich nepoškození.

Před započítáním práce je třeba vyřídit povolení zvláštního užívání zeleně.

Správa vodního hospodářství

Kontakt na správce : Miloš Hemza, odbor investic
tel : +420 566 598 352, mob.: +420 606 725 513, email: milos.hemza@meu.nmnm.cz

Bez připomínek. Předloženým záměrem nejsou dotčena zařízení ve správě vodního hospodářství města.

Vyjádření z pohledu investic

Kontakt na správce : Miloš Hemza, odbor investic
tel : +420 566 598 352, mob.: +420 606 725 513, email: milos.hemza@meu.nmnm.cz

Příprava stavby je koordinována se související akcí města "Rekonstrukce ul. Drobného, Nové Město na Moravě, úsek Smetanova - Výhledy". Technicky i časově musí být koordinována i její realizace.

Správa nebytového fondu města

Kontakt na správce : Ing. Radek Fila, odbor správy majetku města
tel : +420 566 598 360, mob.: +420 723 190 997, email: radek.fila@meu.nmnm.cz

Bez připomínek. V uvedené lokalitě se nenachází majetek ve správě nebytového fondu města.

TELEFON
566598300

FAX
566598305

E-MAIL
posta@nmnm.cz

BANKOVNÍ SPOJENÍ
KB Žďár nad Sázavou
č.ú. 19-1224751/0100

IČ / DIČ
00294900
CZ00294900

ÚŘEDNÍ DNY
Po: 8⁰⁰ - 18⁰⁰
St: 8⁰⁰ - 17⁰⁰
Čt: 8⁰⁰ - 14⁰⁰



Nové Město na Moravě

místostarosta města

Vratislavovo náměstí 103,
592 31 Nové Město na Moravě

Správa informačního systému města

Kontakt na správce : Zbyněk Grepl, oddělení informatiky

tel : +420 566 598 390, mob.: +420 602 553 996, email: zbynek.grepl@meu.nmmn.cz

Po ukončení stavebních prací požadujeme, dle vyhlášky města č. 2/2015 o digitální technické mapě města, zaměření výškového i polohopisného stavu v digitální formě ve formátech dgn nebo shp a jeho předání správci Oddělení informatiky MěÚ Nové Město na Moravě, který potvrdí převzetí zaměření pro účely dokončení příslušných řízení vedených v této věci Odborem stavebním a životního prostředí MěÚ Nové Město na Moravě.

Majetková správa

Kontakt na správce : Ing. Taťána Vinklerová, odbor správy majetku města

tel : +420 566 598 365, email: tatana.vinklerova@meu.nmmn.cz

Bude uzavřena smlouva, která bude upravovat podmínky realizace této akce.

S pozdravem

Stanislav Marek
místostarosta města



Na vědomí: Městský úřad Nové Město na Moravě, odbor SŽP, Vratislavovo nám. 103, 592 31 Nové Město na Moravě

TELEFON
566598300

FAX
566598305

E-MAIL
posta@nmmn.cz

BANKOVNÍ SPOJENÍ
KB Žďár nad Sázavou
č.ú. 19-1224751/0100

IČ / DIČ
00294900
CZ00294900

ÚŘEDNÍ DNY
Po: 8⁰⁰ - 18⁰⁰
St: 8⁰⁰ - 17⁰⁰
Čt: 8⁰⁰ - 14⁰⁰

KRAJSKÁ HYGIENICKÁ STANICE KRAJE VYSOČINA SE SÍDLEM V JIHLAVĚ

Váš dopis zn.: -----

Ze dne: 2018-10-18

Naše značka: KHSV/23481/2018/ZR/HOK/Mal

Vyřizuje: Hana Malíková

Telefon: 566 650 833

E-mail: hana.malikova@zr.khsjih.cz

Ing. František Laštovička

UNI PROJEKT

Studentská 1133

591 01 Žďár nad Sázavou

Datum: 22. listopadu 2018

Nové Město na Moravě - rekonstrukce kanalizace ul. Drobného (úsek Smetanova – Výhledy) -
projektová dokumentace pro společné územní a stavební řízení - závazné stanovisko orgánu ochrany
veřejného zdraví.

Krajská hygienická stanice kraje Vysočina se sídlem v Jihlavě jako orgán ochrany veřejného zdraví, který je dotčeným věcně příslušným správním úřadem ve smyslu ustanovení § 82 odst. 2 písm. i) zák. č. 258/2000 Sb., o ochraně veřejného zdraví, ve znění pozdějších předpisů (dále jen „zákon o ochraně veřejného zdraví“) a místně příslušným dle § 11 odst. 1 zák. č. 500/2004 Sb., správní řád, ve znění pozdějších předpisů (dále jen „správní řád“), vydává ve věci stavby „Nové Město na Moravě - rekonstrukce kanalizace ul. Drobného (úsek Smetanova – Výhledy) v řízení podle § 4 odst. 2 písm. a) zákona č. 183/2006 Sb., stavební zákon, ve znění pozdějších předpisů (dále jen „stavební zákon“) toto **závazné stanovisko**:

S projektovou dokumentací stavby „Nové Město na Moravě – rekonstrukce kanalizace ul. Drobného (úsek Smetanova – Výhledy)“ pro společné řízení k umístění a povolování staveb s odkazem na s odkazem na § 77 odst. 1 zákona o ochraně veřejného zdraví, vyhl. č. 252/2004 Sb., kterou se stanoví se hygienické požadavky na pitnou a teplou vodu a četnost a rozsah kontroly pitné vody, ve znění pozdějších předpisů a vyhl. č. 409/2005 Sb., o hygienických požadavcích na výrobky přicházející do přímého styku s vodou a na úpravu vody, ve znění pozdějších předpisů se

souhlasí,

s odkazem na § 77 odst. 1 zákona o ochraně veřejného zdraví a § 4 odst. 6 stavebního zákona se souhlas váže na splnění podmínek:

1. Veškeré výrobky přicházející do styku s pitnou vodou, které budou při výstavbě navržené přeložky vodovodu použity, musí splňovat požadavky vyhl. č. 409/2005 Sb., o hygienických požadavcích na výrobky přicházející do přímého styku s vodou a na úpravu vody. Doklady o ověření jejich zdravotní nezávadnosti budou předloženy nejpozději při závěrečné kontrolní prohlídce stavby.
2. Z nové části vodovodu (přeložka) bude před uvedením do provozu proveden krácený rozbor vody (akreditovaný odběr i analýzy). Protokol, kterým se prokáže vyhovující jakost vody, bude předložen nejpozději při závěrečné kontrolní prohlídce stavby.

Odůvodnění:

Na základě žádosti Ing. Františka Laštovičky, UNI PROJEKT, Studentská 1133, 591 01 Žďár nad Sázavou, doručené dne 23.10.2018 posoudila KHS kraje Vysočina předloženou projektovou dokumentaci pro společné

územní a stavební řízení shora uvedené stavby zpracovanou žadatelem v 08/2018 pod č. zak. 141-P-2018 pro investora Svaz vodovodů a kanalizací Žďársko, Vodárenská 2, 591 01 Žďár nad Sázavou. Projektová dokumentace řeší návrh rekonstrukce jednotné kanalizace v centrální části města Nové Město na Moravě. Jako trubní materiál je navržena kamenina DN 250 v délce 49,8 m, DN 300 v délce 22,1 m a DN 500 v délce 249,6 m. Na rekonstruované kanalizaci bude připojeno 28 kanalizačních přípojek, a to 16 od objektů a 12 od nových vpustí provedených v rámci jiné stavby. Na ul. Výhledy v blízkosti domu č.p. 1295 bude provedena přeložka vodovodního potrubí z důvodu vedení vodovodu v těsné blízkosti kanalizace určené k rekonstrukci (možné poškození vodovodu). Jako trubní materiál se navrhuje TLT DN 100 v délce 34,1 m. Na rekonstruovaný řad bude připojena jedna vodovodní přípojka od bytového domu č.p. 1294 a 1295.

Po posouzení uvažovaného záměru konstatuje KHS kraje Vysočina, že uvedený záměr není v rozporu s požadavky zák. č. 258/2000 Sb., o ochraně veřejného zdraví ve znění pozdějších předpisů.

Podmínka č. 1 vychází z požadavku § 5 odst. 1 a 2 zákona č. 258/2000 Sb., o ochraně veřejného zdraví, v platném znění.

Podmínka č. 2 vychází z požadavku § 3 odst. 2 zákona č. 258/2000 Sb., o ochraně veřejného zdraví, v platném znění, a § 4 odst. 7 písm. a) a § 4 odst. 8 vyhl. č. 252/2004 Sb., kterou se stanoví hygienické požadavky na pitnou vodu a četnost a rozsah kontroly pitné vody, v platném znění.

Hana Malíková
odborný referent oddělení hygieny obecné a komunální
ve Žďáře nad Sázavou



Hasičský záchranný sbor Kraje Vysočina územní odbor Žďár nad Sázavou

Jamská 4, 591 01 Žďár nad Sázavou



HZSJX005WRZ1
prvotní identifikátor

ADRESÁT:

Svaz vodovodů a kanalizací Žďársko
Vodárenská 244/2
591 01 Žďár nad Sázavou

VYŘIZUJE: nrap. Marta Rybová
TEL: 950291108 / FAX: 950291132
E-MAIL: m.rybova@hasici-vysocina.cz

ŽDÁR NAD SÁZAVOU: 26.10.2018
POČET LISTŮ: 2
PŘÍLOHY: 0
Č.j.: HSJI- 5069-2/ZR-2018

Závazné stanovisko dotčeného orgánu na úseku požární ochrany

Název stavby: Nové Město na Moravě - rekonstrukce kanalizace ul. Drobného
(úsek Smetanova-Výhledy)

Místo stavby: Nové Město na Moravě, parc.č. 313, 998, 1003, 1009, 1007/3, 1008/1, 1004/1
Stavebník: Svaz vodovodů a kanalizací Žďársko, Vodárenská 244/2,
591 01 Žďár nad Sázavou

Předložená dokumentace: pro územní a stavební řízení, zpracovatel Stanislav Blaha, číslo
ČKAIT - 1400047, datum 08/2018

Hasičský záchranný sbor Kraje Vysočina (dále jen „HZS Kraje Vysočina“) jako věcně a místně příslušný dotčený orgán na úseku požární ochrany dle ustanovení § 26 odst. 2 písm. b) a ustanovení § 31 odst. 1 písm. b) zákona č. 133/1985 Sb., o požární ochraně, ve znění pozdějších předpisů (dále jen „zákon o požární ochraně“), posoudil v rozsahu požárně bezpečnostního řešení výše uvedenou *projektovou dokumentaci* předloženou dne 23.10.2018 a vydává k ní v souladu s ustanovením § 31 odst. 3 zákona o požární ochraně a dále dle ustanovení § 149 odst. 1 zákona č. 500/2004 Sb., správní řád ve znění pozdějších předpisů,

SOUHLASNÉ ZÁVAZNÉ STANOVISKO.

Jedná se o rekonstrukci jednotné kanalizace v ul. Drobného (úsek Smetanova – Výhledy). Na rekonstruovanou kanalizaci bude připojeno 28 kanalizačních přípojek. Dále bude provedena přeložka vodovodu v délce 35,1 m. Pro požární účely v této části města slouží stávající nadzemní hydrant na potrubí DN 150 na ul. Kříčkova.

Odůvodnění:


HZS Kraje Vysočina vycházel při vydání závazného stanoviska z těchto podkladů:

- Souhrnná technická zpráva – zpracovatel Stanislav Blaha, číslo ČKAIT - 1400047, datum 08/2018

Posouzením předložené projektové dokumentace v rozsahu požárně bezpečnostního řešení dle ustanovení § 46 odst.1 vyhlášky č. 246/2001 Sb., o stanovení podmínek požární bezpečnosti a výkonu státního požárního dozoru (vyhláška o požární prevenci), ve znění vyhlášky č. 221/2014 Sb., dospěl HZS Kraje Vysočina k závěru, že požárně bezpečnostní řešení splňuje obsahové náležitosti dle ustanovení § 41 vyhlášky o požární prevenci. Z obsahu posouzeného požárně bezpečnostního řešení vyplývá, že jsou splněny technické podmínky požární ochrany kladené na danou stavbu vyhláškou č. 23/2008 Sb., o technických podmínkách požární ochrany staveb, ve znění vyhlášky č. 268/2011 Sb.



.....
Otisk razítka


.....
plk. Ing. Vladimír Sobotka
ředitel územního odboru



UNI PROJEKT
Studentská 1133
Žďár n/Sáz.
591 21

VÁŠ DOPIS ZNAČKY/ZE DNE

NAŠE ZNAČKA
PM-34033/2018/5203/Ko

VYŘIZUJE
Ing. Dana Kopřivová
+420 541 637 302
koprivova@pmo.cz

MÍSTO/DATUM
Brno
23.10.2018

DUR + DSP Nové Město na Mor. – rekonstrukce kanalizace ul. Drobného (úsek ul. Smetanova - ul. Výhledy)

(k.ú. Nové Město na Mor., ORP Nové Město n M., kraj Vysočina, 4-15-01)

Charakteristika akce:

Předložená dokumentace (zpracoval 08/2018) řeší rekonstrukci jednotné kanalizace v ul. Drobného. Lokalita se nachází v obytné zástavbě města. Nově jsou navrženy stoky profilu DN 250-500 v celkové délce 359,6 m a vodovodní řad 34,1 m. Budou přepojeny stávající přípojky kanalizační a vodovodní.

Stanovisko správce povodí

Na základě ustanovení § 54 odst. 4 zákona 254/2001 Sb. o vodách a o změně některých zákonů (vodní zákon) vydává Povodí Moravy, s. p., jako správce povodí následující

s t a n o v i s k o :

a) Z hlediska zájmů daných platným Národním plánem povodí Dunaje a Plánem dílčího povodí Dyje [ustanovení § 24 až § 26 vodního zákona) je uvedený záměr možný, protože lze předpokládat, že záměrem nedojde ke zhoršení chemického stavu a ekologického stavu/potenciálu dotčených útvarů povrchových vod a chemického stavu a kvantitativního stavu útvarů podzemních vod, a že nebude znemožněno dosažení jejich dobrého stavu/potenciálu.

Toto hodnocení vychází z posouzení souladu daného záměru s výše uvedenými platnými dokumenty.

Předpokládáme, že uvedený záměr vzhledem ke svému charakteru, velikosti a dopadu nebude mít vliv na stav vodního útvaru.

Řešená lokalita se nachází ve vodním útvaru ID VÚ DYJ 0390.

b) Z hlediska dalších zájmů chráněných zákonem č. 254/2001 Sb., o vodách a o změně některých zákonů nemáme k rekonstrukci kanalizace námitky.

Doba platnosti tohoto stanoviska je 2 roky, nebude-li využito pro vydání platného rozhodnutí nebo opatření vodoprávního nebo jiného správního úřadu.

Ing. Pavel Bíza

vedoucí útvaru správy povodí



POLICIE ČESKÉ REPUBLIKY
KRAJSKÉ ŘEDITELSTVÍ POLICIE KRAJE VYSOČINA

Územní odbor Žďár nad Sázavou
Dopravní inspektorát

Č.j.: KRPJ-108969-1/ČJ-2018-161406

Žďár nad Sázavou 22. října 2018

UNI PROJEKT
Studentská 1133
591 01 Žďár nad Sázavou

1. Zvláštní užívání pozemních komunikací dle § 25 odst. 6 písm. d) zák. č. 13/1997 Sb., o pozemních komunikacích v rámci akce „Nové Město na Moravě – rekonstrukce kanalizace ul. Drobného (úsek Smetanova – Výhledy)“ – místní komunikace

Závazné stanovisko:

(ve smyslu § 25 zákona č. 13/1997 Sb., o pozemních komunikacích)

Policie ČR, Dopravní inspektorát Žďár nad Sázavou, jako orgán vykonávající státní správu ve věcech provozu na pozemních komunikacích a bezpečnosti a plynulosti provozu na pozemních komunikacích v souladu s ustanovením §124 zákona č. 361/2000 Sb., o provozu na pozemních komunikacích, a v souladu s ustanovením §1 zákona č. 12/1997 Sb., o bezpečnosti a plynulosti provozu na pozemních komunikacích, a jako orgán sloužící veřejnosti, jehož úkolem je mj. chránit bezpečnost osob a majetku a veřejný pořádek v souladu s ustanovením §2 zákona č. 273/2008 Sb., o Policii České republiky, k Vaší žádosti sděluje:

Podle § 2 odst. 1 zákona č. 13/1997 Sb., o pozemních komunikacích je pozemní komunikace dopravní cesta určená k užití silničními a jinými vozidly a chodci, včetně pevných zařízení nutných pro zajištění tohoto užití a jeho bezpečnosti. § 36 citovaného zákona upravuje podmínky styku dálnice, silnice a místní komunikace s vedeními a s okolím.

Policie ČR, Dopravní inspektorát Žďár nad Sázavou, **za předpokladu** souladu Vámi navrženého řešení s výše citovanými zákonnými ustanoveními, **souhlasí** se zvláštním užíváním dotčené pozemní komunikace (místní komunikace) ve smyslu § 25 odst. 6 písm. d) zákona č. 13/1997 Sb., o pozemních komunikacích *(umístění inženýrských sítí a jiných nadzemních nebo podzemních vedení všeho druhu v silničním pozemku, na něm nebo na mostních objektech).*

2. Zvláštní užívání pozemních komunikací dle § 25 odst. 6 písm. c) 3 zák. č. 13/1997 Sb., o pozemních komunikacích v rámci akce „Nové Město na Moravě – rekonstrukce kanalizace ul. Drobného (úsek Smetanova – Výhledy)“ – místní komunikace

Závazné stanovisko:

(ve smyslu § 25 zákona č. 13/1997 Sb., o pozemních komunikacích)

Policie ČR, Dopravní inspektorát Žďár nad Sázavou, za předpokladu souladu rozsahu činností s předloženou dokumentací a za předpokladu učinění nezbytných a možných opatření k zajištění bezpečnosti provozu, a za předpokladu omezení plynulosti provozu pouze v míře nezbytně nutné, **souhlasí se zvláštním užíváním** předmětné pozemní komunikace (místní komunikace) ve smyslu § 25 odst. 6 písm. c) 3 zákona č. 13/1997 Sb., o pozemních komunikacích (provádění stavebních prací).

3. „Nové Město na Moravě – rekonstrukce kanalizace ul. Drobného (úsek Smetanova – Výhledy)“ – projektová dokumentace

Stanovisko:

(ve smyslu § 16 odst. 2. písm. b) zákona č. 13/1997 Sb., o pozemních komunikacích)

Policie ČR, Dopravní inspektorát Žďár nad Sázavou, za předpokladu souladu s podmínkami pod bodem 1. a 2. tohoto dokumentu, **souhlasí** s předloženou PD předmětné stavby pro vydání společného povolení.

Pokud by při pracovních činnostech došlo k dotčení bezpečnosti nebo plynulosti silničního provozu, musí být mimo jiné zejména dodrženy zásady označení pracovního místa. V takovém případě je třeba předložit návrh označení pracovního místa na pozemní komunikaci dle zásad TP 66, resp. návrh přechodné úpravy provozu na pozemních komunikacích ve smyslu § 77 zák. č. 361/2000 Sb., o provozu na pozemních komunikacích, jako součást žádosti o souhlas se zvláštním užíváním, ve smyslu § 25 zák. č. 13/1997., o pozemních komunikacích, event. jako součást žádosti o omezení obecného užívání uzavírkami a objížd'kami, ve smyslu § 24 zák. č. 13/1997., o pozemních komunikacích.

Zpracoval: por. Bc. Jan Štefáček
komisař



J. R. Štefáček
por. Bc. Pavel Musil
vedoucí oddělení

VĚC: **ZÁPIS Z VÝBĚRU STAVENIŠTĚ ZE DNE 26.4.2018**

AKCE: **„NOVÉ MĚSTO NA MORAVĚ
- REKONSTRUKCE KANALIZACE UL. DROBNÉHO
(ÚSEK SMETANOVA – VÝHLEDY)“**

Účastníci jednání:

Viz příložená prezenční listina

UNI PROJEKT Žďár nad Sázavou obdržel objednávku od SVK Žďársko na zpracování projektu "Nové Město na Moravě – rekonstrukce kanalizace ul. Drobného (úsek Smetanova – Výhledy)" ve městě Nové Město na Moravě, podle záměru rekonstrukce VAS a.s. ID: 442 ze dne 21.10.2009.

Na základě této objednávky byl svolán výběr stavenišť.

Společně s akcí na rekonstrukci kanalizace bude probíhat i akce na opravu komunikace a chodníků na ulici Drobného, pod názvem „*Rekonstrukce ul. Drobného, Nové Město na Moravě, úsek Smetanova - Výhledy*“. Investorem této akce bude Město Nové Město na Moravě. V rámci této akce budou opraveny i uliční vpusti a přípojky od nich.

Na dnešním jednání byl dohodnut následující rozsah prací související s výše uvedenou stavbou:

- začátek rekonstrukce kanalizace bude v blízkosti křižovatky ulic Malá a Výhledy v šachtě č. 404, která bude rovněž zrekonstruována.

- rekonstrukce kanalizace bude ukončena na třech místech.

První ukončení bude v šachtě č. 406 na křižovatce ulic Výhledy a Mírová, zřízené na kanalizaci DN 500 z trub betonových.

Druhé ukončení bude před šachtou č. 444 v blízkosti křižovatky ulic Drobného a Smetanova. Šachta č. 444 byla již zrekonstruována v roce 2017 v rámci akce „Nové Město na Moravě – rekonstrukce vodovodu a kanalizace ulice Drobného – II. etapa“. Před šachtou č. 444 jsou osazeny dvě nové odbočky, do kterých je napojena přípojka od nové UV a přípojka od domu č.p. 1310. Propojení stok bude provedeno na poslední z těchto odboček. Nová stoka je provedena o dimenzi DN 500 z trub kameninových.

Třetí ukončení bude v šachtě č. 452 v blízkosti komunikace ulice Drobného, vedené k prodejně ENPEKA. Šachta č. 452 je zřízena na kanalizaci DN 300 z trub betonových a bude rovněž zrekonstruována. Na rekonstrukci kanalizace na ulici Drobného v prostoru před prodejnou ENPEKA a v blízkosti objektu firmy RACOM je již vypracována projektová dokumentace pod názvem „Nové Město na Moravě – rekonstrukce kanalizace ul. Drobného (u ENPEKY)“. Tato rekonstrukce začíná napojením do šachty č. 452. Předpokládá se, že obě akce na rekonstrukci kanalizace na ulici Drobného budou realizovány současně v roce 2019.

- součástí akce bude i rekonstrukce 4 kanalizačních přípojek, které jsou v majetku SVK a slouží pro bytové domy č.p. 1300, 1301, 1305, 1304, 1307, 1306, 1311 a 1310.

- na ulici Výhledy, v blízkosti bytového domu č.p. 1295, bude provedena přeložka vodovodního potrubí DN 100 v předpokládané délce asi 35 m. Překládaný vodovod bude proveden z tvárné litiny. *Přeložka je navržena z důvodu vedení stávajícího vodovodního potrubí v těsné blízkosti kanalizace, která je určena k rekonstrukci a během provádění stavebních prací je předpoklad, že by došlo k poškození tohoto vodovodního potrubí.*

- kanalizace na ulici Výhledy bude vedena přibližně ve stávající trase. Kanalizace na ulici Drobného bude vedena v nové trase, a to v ose jízdního pruhu. V současné době je kanalizace vedena v chodníku, který bude uvolněn pro kabelová vedení.

- u šachty č. 404 bude proveden monitoring kamerou, z důvodu ověření napojení kanalizace DN 300 z trub kameninových, vedené z ulice Malá, a napojení odtokového potrubí DN 800 z trub betonových. Tento monitoring zajistí provozovatel kanalizace a předá projektantovi. **Předáno 2.5.2018.**

- na ulici Výhledy je v prostoru mezi stokou jednotné kanalizace DN 500 a stokou dešťové kanalizace DN 1000 vedena stará, pravděpodobně nevyužívaná kanalizace. U této kanalizace bude provedena kamerová prohlídka, na základě které bude rozhodnuto, zdali bude tato kanalizace zrušena nebo zachována. Případně bude prostor po této kanalizaci využit pro trasu rekonstruované kanalizace. Kameru této kanalizace zajistí Město Nové Město na Moravě a předá projektantovi. **Předáno 2.5.2018.**

- na rekonstruovanou kanalizaci budou přepojeny veškeré stávající kanalizační přípojky. Přípojky budou ověřeny dle kamerového průzkumu a dle prohlídky šachet na místě stavby.

- přípojky budou napojeny pomocí kameninových odboček, které budou součástí kanalizační stoky.

- součástí dokumentace na rekonstrukci kanalizace bude i potrubí kanalizačních přípojek, které bude nutné pro přepojení nemovitostí z jedné kanalizační stoky na druhou.

- hloubky uložení stávající kanalizace budou ověřeny během zpracování projektové dokumentace.

- číslování nových šachet zjistí projektant dotazem na GIS

- jednotná kanalizace bude provedena z kameninových trub. Potrubí bude uloženo do betonových sedel s úhlem uložení 120° a opatřeno pískovým obsypem.

- dimenze kanalizace bude navržena na základě generelu odkanalizování města Nové Město na Moravě

- kanalizační šachty na stokách budou betonové prefabrikované, včetně den, u kterých bude žlab obložen kameninou

- šachty budou opatřeny litinovými poklopy KASI (plovoucí v komunikaci a s litinobetonovým rámem v nezpevněném terénu) s logem SVK Žďársko.

- stávající kanalizační stoky určené ke zrušení budou vyplněny cemento – popílkovou směsí, z důvodu zamezení možnému propadu terénu nad trasou kanalizace, nebo budou vybourány.

- na rekonstruovanou kanalizaci budou napojeny i přípojky od opravovaných uličních vpustí. Vpusti, včetně přípojek, budou řešeny v projektu města. Vpusti odvodňující komunikaci ulice Drobného budou napojeny na rekonstruovanou jednotnou kanalizaci, nebudou napojovány na stávající dešťovou kanalizaci DN 200 vedenou na ORL, z důvodu nedostatečné kapacity potrubí.

- součástí akce města bude i rekonstrukce VO a nové městské PVSEK. Umístění sítí a stožárů VO bude zkoordinováno s navrženou trasou kanalizace a vodovodu.

- na ulici Výhledy v blízkosti domu č.p. 1295 je v ochranném pásmu kanalizace vzrostlý strom, u kterého bude během rekonstrukce kanalizace poškozen kořenový systém. Zástupce města projedná na MÚ možnost skácení tohoto stromu, případně nutnost náhradní výsadby. **Bylo projednáno dne 3.5.2018 panem Hemzou, s tím že závazně bude rozhodnuto o skácení v povolenacím řízení na ŽP.**

- zástupci města (pan Hemza, pan Dobiáš) předají projektantovi trasy VO, a to buď v digitální nebo papírové podobě.

- v ochranném pásmu kanalizace se rovněž nacházejí stožáry VO, které by bylo nutno během stavby demontovat a následně opět namontovat. Jelikož Město Nové Město na Moravě počítá v rámci své souběžně prováděné akce i s rekonstrukcí VO, bude v rámci projekčních prací zkoordinováno i umístění nových stožárů a demontáž stávajících.

- projektant komunikací poskytne projektantovi kanalizace geodetické zaměření řešeného území, případně i naopak.

- dotčené povrchy budou v místech, kde nebude probíhat oprava povrchů v rámci akce města, uvedeny v šířce výkopů do původního stavu. Při vedení kanalizace v komunikaci bude do rozpočtu dána kompletní skladba komunikace. Při vedení kanalizace v opravovaných chodnících, bude do rozpočtu dáno vybourání stávajících vrstev a následné dosypání do úrovně pláň pod zpevněnými plochami.

- projektová dokumentace bude zpracována v jednom stupni, tj. dokumentace pro vydání společného povolení liniové stavby technické infrastruktury a následně i dokumentace pro provádění stavby

Sepsal: Stanislav Blaha



PREZENČNÍ LISTINA

Z jednání konaného dne 26.4.2018 ve věci jednání ke stavbě:

„NOVÉ MĚSTO NA MORAVĚ – REKONSTRUKCE KANALIZACE UL. DROBNÉHO (ÚSEK SMETANOVA – VÝHLEDY)“

[illegible]

